



T.C. SANAYİ VE  
TEKNOLOJİ BAKANLIĞI

#  
MİLLİ  
TEKNOLOJİ  
HAMLESİ



**Mevlana**  
Kalkınma Ajansı  
Development Agency

# YUNAK İLÇESİ SOSYAL DOKU ANALİZİ

Teknik Destek Raporu







T.C. SANAYİ VE  
TEKNOLOJİ BAKANLIĞI



**Mevlana**  
Kalkınma Ajansı  
Development Agency

# YUNAK İLÇESİ

## SOSYAL DOKU ANALİZİ

**Teknik Destek Raporu**  
**(TR52/23/TD/0024)**

**2023**  
**Kasım**

Bu rapor, T.C. Mevlâna Kalkınma Ajansının teknik destek programı kapsamında Konya Avrupa Birliği Türkiye İş Geliştirme Merkezine (ABİGEM) hazırlanmıştır. Bu raporun tüm hakları saklıdır ve izinsiz kullanılamaz. İçerik ile ilgili tek sorumluluk Konya Avrupa Birliği Türkiye İş Geliştirme Merkezine (ABİGEM) aittir. T.C. Mevlâna Kalkınma Ajansının görüşlerini yansıtmaz.



### Önsöz

Yerel düzeydeki sosyo-ekonomik yapının anlaşılması, bölgesel kalkınma ve sürdürülebilirlik açısından önem teşkil etmektedir. Yunak İlçe Envanteri Raporu, Konya ili Yunak ilçesindeki sosyo-ekonomik durumu ortaya koymak, mevcut sorunları değerlendirmek ve geleceğe yönelik potansiyelleri belirlemek amacıyla yapılan bir çalışmadır.

Bu çalışma, Yunak ilçesinin potansiyeli ve karşılaştığı zorlukların daha iyi anlaşılmasına katkıda bulunmaktadır. Sosyal ve ekonomik alanda oluşan dinamikleri değerlendirerek ilçenin gelecekteki kalkınma önceliklerinin belirlenmesine yardımcı olmaktadır. Raporda, bölümler halinde mevcut durum bilgilerine ve çözüm araçlarına yer verilmiştir. Bu raporun hazırlanmasında başta yereldeki kurumlar olmak üzere emeği geçen herkese teşekkür ederiz.

### Preface

Understanding the socio-economic structure at the local level is crucial for regional development and sustainability. The Yunak District Inventory Report is a study conducted with the aim of elucidating the socio-economic situation in the Yunak district of Konya province, evaluating existing challenges, and determining potentials for the future.

This study contributes to a better understanding of the potential and challenges faced by the Yunak district. By assessing the dynamics in the social and economic realms, it assists in identifying the development priorities of the district in the future. The report is structured into sections that present current situation information and solution approaches. We extend our gratitude to everyone involved in the preparation of this report, especially the local institutions.

## İÇİNDEKİLER

Tablolar Dizini .....	6
Şekiller Dizini .....	6
Kısaltmalar Dizini .....	8
1. Genel Bilgiler .....	10
1.1. Arazi ve İdari Yapı .....	10
1.2. İklim ve Bitki Örtüsü .....	12
2. Sosyal Yapı .....	13
2.1. Demografik Yapı .....	13
2.2. Eğitim .....	29
2.3. Sağlık .....	34
2.4. Sosyal Kalkınma .....	36
3. Mali ve Ekonomik Yapı .....	43
3.1. Tarım ve Hayvancılık .....	43
3.2. Turizm .....	53
3.3. Ekonomi .....	56
4. Sonuç .....	59
5. Kaynakça .....	61

## Tablolar Dizini

Tablo 1: Yunak İlçesi İklim Değerleri.....	12
Tablo 2: Nüfusun Yaş Grubu ve Cinsiyete Göre Dağılımı.....	14
Tablo 3: Yunak İlçesi Yıllara Göre Nüfus Artış Hızı (Binde).....	16
Tablo 4: Yunak İlçesi Nüfus Yoğunluğu.....	17
Tablo 5: Yunak İlçesi Yıllara Göre Mahalle Nüfusları.....	19
Tablo 6: Yunak İlçesi Medeni Durum.....	23
Tablo 7: Yunak İlçesi Yıllara Göre Hanehalkı Tipleri.....	25
Tablo 8: Yunak İlçesi Yıllara Göre Eğitim Düzeyi.....	31
Tablo 9: Yunak İlçesi Öğretmen, Öğrenci ve Derslik Sayıları, 2022.....	32
Tablo 10: Yunak İlçesi Sağlık Personeli Sayısı.....	35
Tablo 11: Yunak İlçesi SEGE Sıralaması.....	37
Tablo 12: TR52 Bölgesi Ortalama Eşdeğer Hanehalkı Fert Geliri Yıllık.....	37
Tablo 13: TR52 Bölgesi Yoksulluk Sınırı (TL).....	39
Tablo 14: TR52 Bölgesi Yoksulluk Sayısı (Bin Kişi).....	39
Tablo 15: TR52 Bölgesi Yoksulluk Oranı.....	39
Tablo 16: Yunak İlçesi Ayni, Nakdi ve Düzenli Merkezi Yardım Alan Kişi Sayısı.....	40
Tablo 17: Yunak İlçesi Süt Sığırları Verisi ve İlçe Payı.....	47
Tablo 18: Yunak İlçesi Sığır Sayıları ve İlçe Payı.....	48
Tablo 19: Yunak İlçesi Koyun ve Keçi Sayıları ve İlçe Payı.....	48
Tablo 20: Yunak İlçesi Koyun ve Keçi Hayvansal Üretim Miktarları ve İlçe Payı.....	49
Tablo 21: Yunak İlçesi Arı Kovan Sayısı ve Doğal Bal Üretimi, 2022.....	50
Tablo 22: Yunak Turizm Envanteri Tablosu.....	54
Tablo 23: Yunak İlçesi Öne Çıkan Sektörler.....	56
Tablo 24: Yunak İlçesi Kapasite Raporu Bulunun Üyelerin Üretimleri.....	57

## Şekiller Dizini

Şekil 1: Yunak İlçe Haritası.....	11
Şekil 2: Yunak Yıllara Göre Nüfus.....	13
Şekil 3: 2022 Yılı Kadın-Erkek Nüfus Oranı.....	14
Şekil 4: Yunak İlçesi 2022 Yılı Nüfus Piramidi.....	15
Şekil 5: Yunak İlçesi Yıllara Göre Çocuk ve Yaşlı Bağımlılık Oranı (%).....	16
Şekil 6: Yunak İlçesi Nüfus Artış Hızı (Binde).....	17



Şekil 7: Kır-Kent Nüfus Artış Oranları .....	20
Şekil 8: Yunak Yıllara Göre Medeni Durum Değişimi (%) .....	24
Şekil 9: Yunak İlçesi Yıllara Göre Ortalama Hanehalkı Büyüklüğü .....	24
Şekil 10: Yunak İlçesi Yıllara Göre Toplam Hanehalkı Sayısı .....	25
Şekil 11: Yunak İlçesinde İkamet Edenlerin Nüfusa Kayıtlı Oldukları İl, 2022 .....	27
Şekil 12: Yunak İlçesine Kayıtlı Kişilerin İkamet Ettikleri İl, 2022 .....	28
Şekil 13: Yunak İlçesi Yıllara Göre Okuma Yazma Durumları (6+ Yaş).....	29
Şekil 14: Yunak İlçesi Yıllara Göre Okuma Yazma Bilmeyen Kadın-Erkek Nüfusu (6+ Yaş) .....	30
Şekil 15: Yunak İlçesi Yıllara Göre Okuma Yazma Bilen Kadın-Erkek Nüfusu (6+ Yaş) .....	30
Şekil 16: Yunak İlçesi 6+ Yaş Nüfusun Eğitim Düzeyi, 2022 .....	31
Şekil 17: İşbaşı Eğitim Kursları ve Mesleki Eğitim Kursları Katılım Sayıları.....	33
Şekil 18: TR52 Bölgesi Gini Katsayısı.....	38
Şekil 19: TR52 Bölgesi P80/P20 Oranı .....	38
Şekil 20: Yunak İlçesi Dernek Türleri ve Sayıları, 2023.....	42
Şekil 21: Yunak İlçesi Yıllara Göre Tarım Alanları (Dekar) .....	44
Şekil 22: Yunak İlçesi Tahıllar ve Diğer Bitkisel Ürünlerin Alanı (Dekar) .....	44
Şekil 23: Yunak İlçesi Tahıllar ve Diğer Bitkisel Ürünlerin Ekim Alanları, 2022 (Dekar) .....	45
Şekil 24: Meyveler, İçecek ve Baharat Bitkileri Üretim Verileri, 2022 (Ton) .....	45
Şekil 25: Yunak İlçesi Sebze Üretim Verileri, 2022 (Ton) .....	46
Şekil 26: Yunak İlçesi Tahıllar ve Diğer Bitkisel Ürünler Üretim Miktarları, 2022 (Ton).....	46
Şekil 27: Yunak İlçesi Süt Sığırları Verileri, 2022 (Baş) .....	47
Şekil 28: Yunak İlçesi Sığır Sayı Verileri, 2022 (Baş).....	48
Şekil 29: Yunak İlçesi Koyun ve Keçi Sayıları, 2022 .....	49
Şekil 30: Yunak İlçesi Koyun ve Keçi Hayvansal Üretim Miktarları, 2022 (Ton) .....	49
Şekil 31: Yunak Arıcılık Faaliyeti Yapan İşletme Sayısı ve İlçe Payı.....	50
Şekil 32: Yunak İlçesi Tavuk ve Diğer Kümes Hayvan Sayıları, 2022 .....	50
Şekil 33: Yunak İlçesi Kırkılan Hayvan Sayısı (Baş) .....	51
Şekil 34: Yunak İlçesi Sağılan Hayvan Sayısı, 2019 .....	51
Şekil 35: Yunak İlçesi Turizm İstatistikleri, 2022 .....	53
Şekil 36: Yunak İlçesi Belediye Belgeli Tesisin Yıllara Göre Verileri.....	54
Şekil 37: Yunak İlçesi Sektörlere Göre Üye Sayısı .....	56



### Kısaltmalar Dizini

<b>AB</b>	: Avrupa Birliği
<b>DEGURBA</b>	: Kentleşme Derecesi
<b>DPT</b>	: Devlet Planlama Teşkilatı
<b>Gini Katsayısı</b>	: Bir ulus veya bir sosyal topluluk içindeki gelir eşitsizliğini ölçmek için kullanılır. Gini katsayısı 0 ile 1 arasında bir değer alır. Bu değer “0” ise gelir eşit dağıtılıyor demektir. Eğer “1” ise gelir tek bir kişi tarafında toplanıyor demektir. Sayı ne kadar “0” değerine yakınsa gelir o kadar eşit dağıtılıyor demektir. “1” değerine ne kadar yakınsa gelir eşitsizliği artmaktadır.
<b>İİMEK</b>	: İl İstihdam ve Mesleki Eğitim Kurulu
<b>İŞKUR</b>	: Türkiye İş Kurumu
<b>KSS</b>	: Küçük Sanayi Sitesi
<b>KTO</b>	: Konya Ticaret Odası
<b>MAKS</b>	: Mekânsal Adres Kayıt Sistemi
<b>MEB</b>	: Millî Eğitim Bakanlığı
<b>MEDAS</b>	: Merkezi Dağıtım Sistemi
<b>MEVKA</b>	: Mevlana Kalkınma Ajansı
<b>MSB</b>	: Millî Savunma Bakanlığı
<b>MYO</b>	: Meslek Yüksekokulu
<b>NEÜ</b>	: Necmettin Erbakan Üniversitesi
<b>OSB</b>	: Organize Sanayi Bölgesi
<b>P80/P20 Oranı</b>	: En yüksek gelire sahip yüzde 20'lik grubun gelirinin en düşük gelire sahip yüzde 20'lik grubun gelirine oranı şeklinde hesaplanmakta ve oran küçüldükçe gelir eşitsizliği azalmaktadır.
<b>RG</b>	: Resmî Gazete
<b>SEGE</b>	: Sosyo-Ekonomik Gelişmişlik Sıralaması Araştırmaları
<b>SGK</b>	: Sosyal Güvenlik Kurumu
<b>SÜ</b>	: Selçuk Üniversitesi
<b>TL</b>	: Türk Lirası
<b>TR5</b>	: Batı Anadolu Bölgesi
<b>TÜİK</b>	: Türkiye İstatistik Kurumu
<b>YÖK</b>	: Yükseköğretim Kurulu

### **Çalışma Yöntemi**

Yunak İlçesi Envanter Raporu çalışması, Yunak Belediyesi proje ekibiyle çalışmanın genel hattı, arka planı, amaçları, hedefleri konusundaki detaylı görüşmelerle başlamıştır.

Ulusal düzeyde Türkiye İstatistik Kurumu (TÜİK), Bakanlıkların veri tabanlarından ilçe, il ve bölge düzeyinde veriler toplanmış, yerel düzeyde kaymakamlık, ilçe müdürlükleri ve ticaret ve sanayi odasından bilgi talep edilmiştir.

Yunak ilçesine gerçekleştirilen saha çalışmasında Kaymakamlık ve ilçe müdürlükleriyle görüşülmüştür. Yunak ilçesindeki işletmeler Akşehir Ticaret ve Sanayi Odası'ndan hizmet aldıkları için bu kurum ile de görüşülmüş olup Yunak ilçesinin sanayi ve ekonomisi üzerine değerlendirmeleri alınmıştır. Görüşmeler çerçevesinde alınan fikir, öneri ve beklentiler değerlendirilerek, raporun ilgili kısımlarına işlenmiştir.

Ulusal ve yerel düzeyde talep edilen veri ve bilgiler analiz edilerek ilçenin mevcut durumu ortaya konmuştur. İlçede gözlemlenen sorunlar belirlenerek sorunlara yönelik çözüm önerileri sunulmuştur.

### 1. Genel Bilgiler

#### 1.1. Arazi ve İdari Yapı

Yunak ilçesine 16. yüzyıldan sonra yerleşimler olmuştur. İlçede ilk yerleşimin Karataş Deresi kenarlarında olduğu düşünülmektedir. Kozmopolitik bir yapıya sahip olan Yunak ilçesine çeşitli bölge ve illerden kişiler gelmişlerdir. 1700'lü yıllarda doğu illerinden gelenler, yöre halkının büyük bir kısmını oluşturmaktadır. 1870'li yıllarda göçebeliği terk edip, yerleşik hayata geçen yörüklerin ise Gaziantep, Antalya gibi illerden gelip ilçeye yerleştiği bilinmektedir. İlçeye ayrıca Bulgaristan göçmeni muhacirler de gelip yerleşmişlerdir (Konya Ticaret Odası, 2023).

Yunak kurulduktan sonra Sivrihisar ilçesine bağlı bir köy, daha sonra Akşehir ilçesine bağlı bucak merkezi olmuştur. 1953 yılında Konya'ya bağlı bir ilçe statüsüne kavuşmuştur (Konya Ticaret Odası, 2023). Günümüzde ilçeye bağlı 42 mahalle bulunmaktadır.

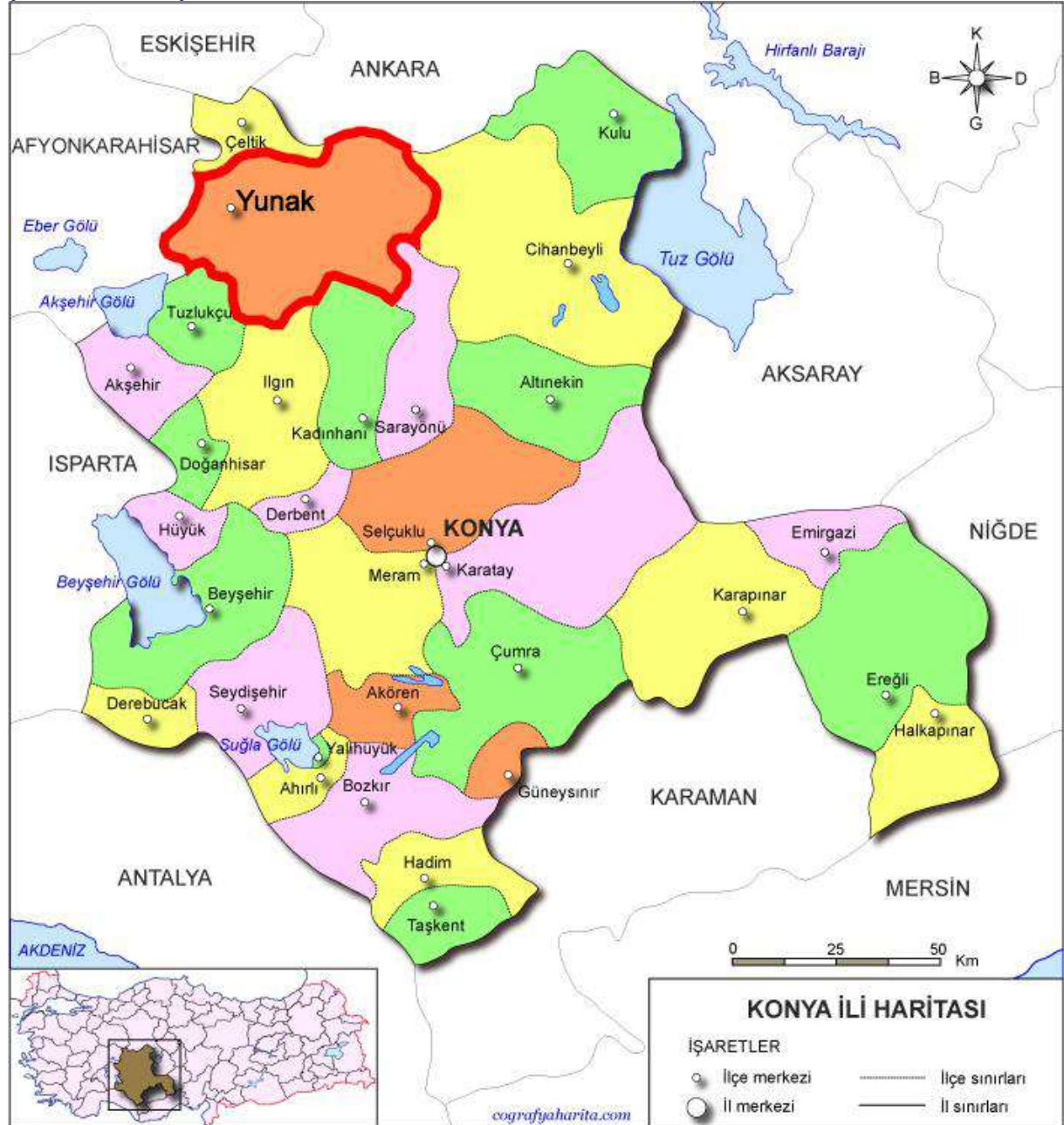
Yunak, Konya ilinin kuzeybatı bölümünde yer almaktadır. İl merkezine uzaklığı 170 kilometredir. İlçenin doğusunda Cihanbeyli ve Sarayönü, güneydoğusunda Kadınhanı ve Ilgın, güneyinde Tuzlukçu ve kuzeyde Çeltik ilçeleri, batısında Afyonkarahisar ilinin Emirdağ ve Sultandağı ilçeleri, kuzeydoğusunda ise Ankara ilinin Polatlı ve Haymana ilçeleri bulunmaktadır.

İlçenin deniz seviyesinden ortalama yüksekliği 1.000 metredir (Mevlana Kalkınma Ajansı, 2019). Konya ilinin toplam yüz ölçümü 40.838 kilometrekaredir. Yunak ilçesinin toplam yüz ölçümü ise 2.101 kilometrekaredir (Milli Savunma Bakanlığı, 2023). Konya'nın 31 ilçesi arasında yüz ölçümü en büyük altıncı ilçesi olan Yunak, Konya'nın toplam yüz ölçümü içinde %5,14'lük bir paya sahiptir.

Yunak ilçesi, batısındaki Bayatkulu Dağı'nın batı eteklerinde hafif eğimli bir topografya üzerinde 1.169-985 metre kotları arasında kurulmuştur. Yunak kuzey ve batıdan ilçeye doğru gelişmiş çok sayıda kuru derelerle (Karataş, Bayatkulu, Mollahalil dereleri gibi) parçalanmış durumdadır. Yer yer dağ ve tepelerin bulunduğu ilçenin doğusunda ve güneyinde geniş düzlükler uzanır. Bu alanların bir kısmı 1.000 m yüksekliğinde ve alüvyonlarla örtülüdür. Bir kısmı ise kalker, marn, kil tabakalarının yer tuttuğu 1.000-1.200 m yüksekliğindeki platolardır. 1.500 m ila 1.750 m yüksekliğine ulaşan dağlar ise çok yerde kıvrımlı ve kırıklı bir yapı gösterirler (Ürün, 2023).

İlçenin güneyindeki dağlar, kuzeybatı-güneydoğu yönünde uzanırlar. Başlıcaları, Turgut kasabasının güneyindeki Dededağ (1.660 m), Sıram köyünün güneyindeki Kasım Dağı (1.587 m)'dır. Bunlardan başka ilçe merkezinin doğusundaki Kurşunlu Dağı (1.583 m), güneyindeki Çallık Tepesi (1.172 m), ilçenin kuzeydoğusuna düşen istikamette 1.200 m'yi geçen yükseklikleriyle Hacı Mahmut Çalı Tepesi ile Hacıbrahim Çalı Tepesi ve kuzeybatıda Kavaklı Tepe (1.383 m) yer alır. Adı geçen bu dağların bir kısmı dik yamaçlıdır. İlçenin batısında bulunun Bayatkulu Tepesi (1.766 m) aynı zamanda yörenin en yüksek noktasıdır (Ürün, 2023).

Şekil 1: Yunak İlçe Haritası



**Kaynak:** Coğrafya Harita web sitesinden altlık harita alınarak hazırlanmıştır, 2023.

## 1.2. İklim ve Bitki Örtüsü

Yunak ilçesi yazları sıcak ve kurak, kışları soğuk geçen karasal iklimin hâkim olduğu bir ilçedir. Yaz günleri sayısı 81 gündür. Yunak'ın yıllık yağış toplamı 435 mm'dir. En az yağış ortalama 7 mm ile Ağustos ayında görülmektedir. Ortalama 45 mm yağış miktarıyla en fazla yağış Mart ayında görülmektedir. Sıcaklık ortalama olarak en yüksek seviyeye 23,7 °C ile Temmuz ayında ulaşmaktadır. Ortalama sıcaklık, -0,7 °C sıcaklık ortalaması ile Ocak ayında yılın en soğuk zamanı olarak görülmektedir.

**Tablo 1: Yunak İlçesi İklim Değerleri**

	Ocak	Şubat	Mart	Nisan	Mayıs	Haziran	Temmuz	Ağustos	Eylül	Ekim	Kasım	Aralık
Ortalama Sıcaklık °C	-0,7	1,3	5,5	10,4	15,5	20	23,7	23,6	18,9	12,8	6,5	1,4
Minimum Sıcaklık °C	-4,8	-3,6	-0,4	4	9	13,2	16,2	16,5	12,4	7,4	1,8	-2,4
Maksimum Sıcaklık °C	4,1	6,7	11,5	16,5	21,7	26,1	30,3	30,1	25,3	18,7	12,2	6,2
Yağış / Yağış (mm)	42	36	45	44	44	31	9	7	12	28	33	44
Nem (%)	76	69	62	54	48	41	34	35	40	5	65	75
Yağmurlu Günler (g)	6	6	7	7	7	5	1	1	2	4	4	6

**Kaynak:** Climate Data, 2023.

En kurak ve en yağışlı aylar arasındaki yağış farkı 38 mm. Bağıl nemin en fazla görüldüğü ay Ocak ayıdır (%34,11). Bağıl nem miktarının en düşük olduğu ay Temmuz ayıdır (%34,11). En fazla yağış alan ay Mayıs (9,93 gün), en az yağış alan ay ise Temmuz (1,90) ayıdır. Ortalama 12,84 saat ile günlük güneşlenme süresinin en fazla olduğu ayın Temmuz ayı olduğu görülmektedir. Ortalama 5,53 süre ile Ocak ayında en az günlük güneşlenme saatinin yaşandığı görülmektedir.

Yunak ilçesinin bitki örtüsü sınırlıdır. Toprakları, fosfor ve azotça fakirdir. İlçeye yağmuru daha çok güney rüzgârları getirmektedir (Ürün, 2023). İlçe topraklarının %47'si 1'inci ve 2'nci sınıf, %25'i 3'üncü ve 4'üncü sınıf, %28'lik kısmı 5'inci, 6'ncı, 7'nci ve 8'inci sınıf topraklardan oluşmaktadır (Balmuk, 2012).

İlçe, batısındaki Bayatkulu Dağı'nın batı eteklerinde hafif eğimli bir topografya üzerinde (1.169-985) metre kotları arasında kurulmuştur. Yunak kuzey ve batıdan ilçeye doğru gelişmiş çok sayıda kuru derelerle (Karataş, Bayatkulu, Mollahalil dereleri gibi) parçalanmış durumdadır. Yer yer dağ ve tepelerin bulunduğu ilçenin doğusunda ve güneyinde geniş düzlükler uzanır. Bu alanların bir kısmı 1.000 m yüksekliğinde ve alüvyonlarla örtülüdür. Bir kısmı ise kalker, marn, kil tabakalarının yer tuttuğu 1.000-1.200 m yüksekliğindeki platolardır. 1.500 m ila 1.750 m yüksekliğine ulaşan dağlar ise çok yerde kıvrımlı ve kırıklı

bir yapı gösterirler (Konya Büyükşehir Belediyesi, 2023). İlçenin güneyindeki dağlar, kuzeybatı-güneydoğu yönünde uzanırlar. Başlıcaları, Turgut kasabasının güneyindeki Dededağ (1.660 m) Sıram köyünün güneyindeki Kasım Dağı (1.587 m)'dir. Bunlardan başka ilçe merkezinin doğusundaki Kurşunlu Dağı (1.583 m) güneyindeki Çallık Tepesi (1.172 m), ilçenin kuzeydoğusuna düşen istikamette 1.200 m'yi geçen yükseklikleriyle Hacı Mahmut Çalı Tepesi ile Hacıbrahim Çalı Tepesi ve kuzeybatıda Kavaklı Tepe (1.383 m) yer alır. Adı geçen bu dağların bir kısmı dik yamaçlıdır. İlçenin batısında bulunun Bayatkulu Tepesi (1.766 m) aynı zamanda yörenin en yüksek noktasıdır (Konya Büyükşehir Belediyesi, 2023).

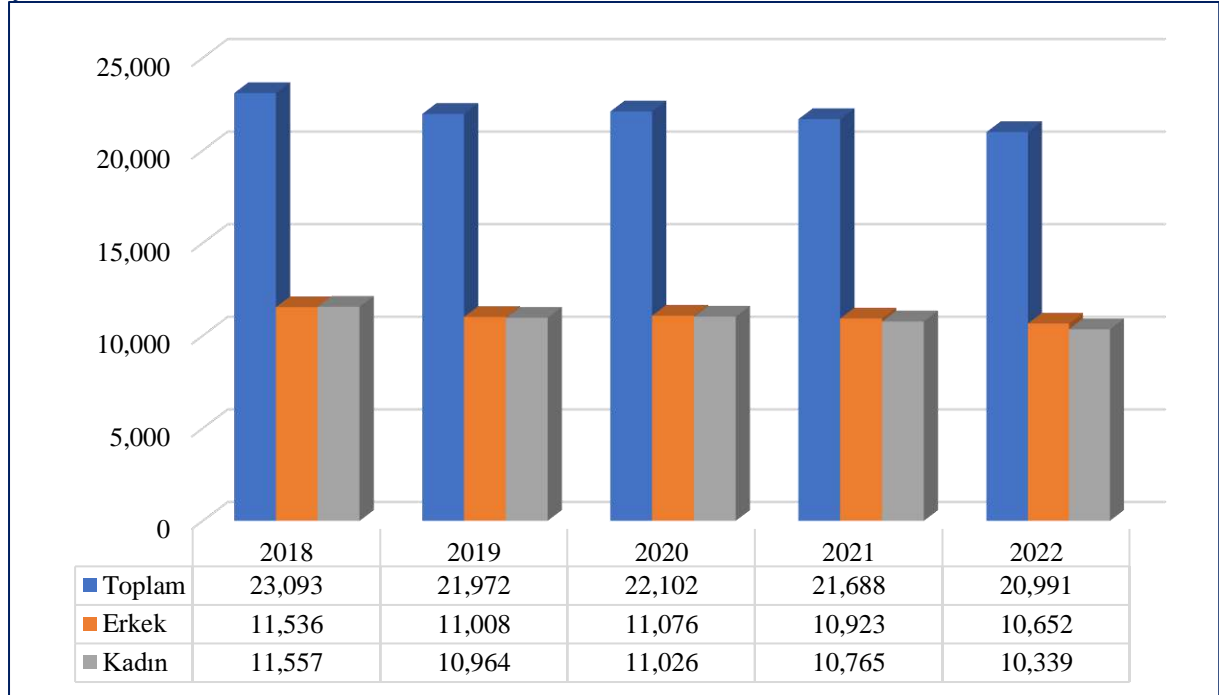
## 2. Sosyal Yapı

### 2.1. Demografik Yapı

#### 2.1.1. Nüfus

Türkiye İstatistik Kurumu'ndan (TÜİK) alınan verilere göre 2022 yılında Konya'nın toplam nüfusu 2.296.347'dir. Yunak'ın 2022 yılı toplam nüfusu ise 20.991'dir. Son beş yıllık nüfus verileri incelendiğinde yıllara göre nüfusta bir azalış olduğu görülmektedir (Şekil 2). 2018 yılında 23.093 olan nüfus, 2022 yılında %0,09 oranında düşüş göstermiştir. Son beş yıllık kadın erkek nüfus oranlarına bakıldığında 2018 yılı hariç diğer yıllarda erkek nüfusun kadın nüfusundan fazla olduğu görülmektedir.

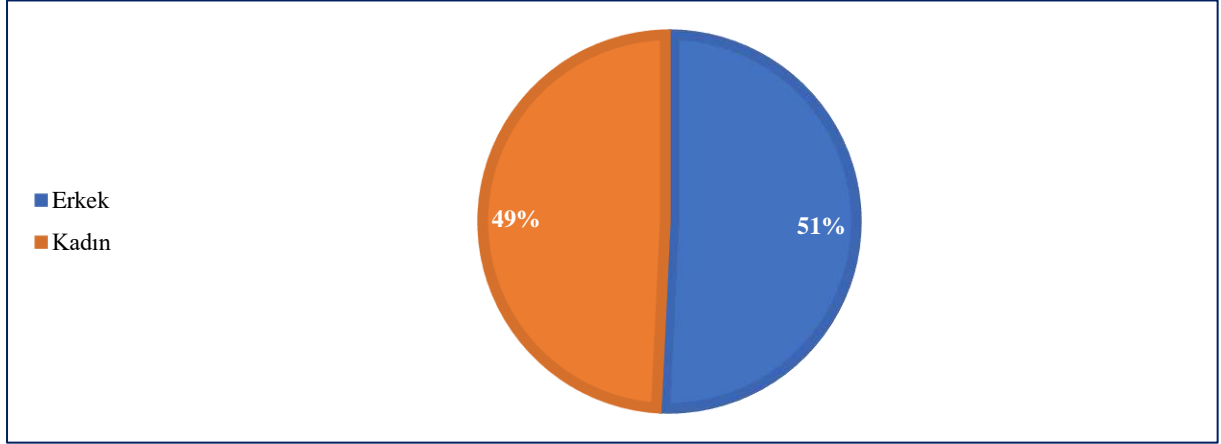
Şekil 2: Yunak Yıllara Göre Nüfus



**Kaynak:** Türkiye İstatistik Kurumu, 2023.

2022 yılında kadın erkek nüfus oranlarına bakıldığında nüfusun %51'i (10.652) erkeklerden, %49'u (10.339) kadınlardan oluşmaktadır.

**Sekil 3: 2022 Yılı Kadın-Erkek Nüfus Oranı**



**Kaynak:** Türkiye İstatistik Kurumu, 2023.

Yunak ilçesinin yıllara ve yaş grubuna göre verileri Tablo 2’de verilmiştir. Tablo incelendiğinde 2018 yılından 2022 yılına yaş gruplarında ekseriyetle azalışlar yaşandığı görülmektedir. En çok azalışın yaşandığı yaş grubu ise 15-19 yaş grubudur. 2018 yılında 1.918 olan nüfus 2022 yılında %0,22 oranında azalış göstererek 1.487 olmuştur.

2018 yılından 2022 yılına 55-59, 70-74, 80-84, 90+ yaş gruplarında ise artış yaşandığı görülmüştür. En çok artışın gerçekleştiği yaş grubu ise 80-84 yaş grubudur. 2018 yılında 286 olan nüfus 2022 yılında %0,28 oranında artış göstererek 366 olmuştur.

**Tablo 2: Nüfusun Yaş Grubu ve Cinsiyete Göre Dağılımı**

	2018		2019		2020		2021		2022	
	Erkek	Kadın	Erkek	Kadın	Erkek	Kadın	Erkek	Kadın	Erkek	Kadın
<b>0-4</b>	833	702	781	677	755	692	717	665	662	616
<b>5-9</b>	831	818	814	764	811	748	794	723	742	637
<b>10-14</b>	869	897	844	840	803	828	764	790	733	755
<b>15-19</b>	950	968	853	837	854	830	798	762	772	715
<b>20-24</b>	831	806	798	747	831	802	797	762	758	709
<b>25-29</b>	745	714	713	690	752	707	751	691	761	688
<b>30-34</b>	735	616	675	592	702	598	669	553	636	536
<b>35-39</b>	790	682	761	654	714	597	701	571	664	551
<b>40-44</b>	725	628	669	564	708	601	753	628	737	599
<b>45-49</b>	713	749	689	726	685	706	671	651	670	595
<b>50-54</b>	819	815	734	704	698	679	711	683	708	691
<b>55-59</b>	759	719	752	769	785	803	787	806	743	751
<b>60-64</b>	599	697	588	614	598	541	605	542	670	582
<b>65-69</b>	564	657	483	603	487	654	525	690	502	656
<b>70-74</b>	355	470	423	534	445	568	432	582	440	589



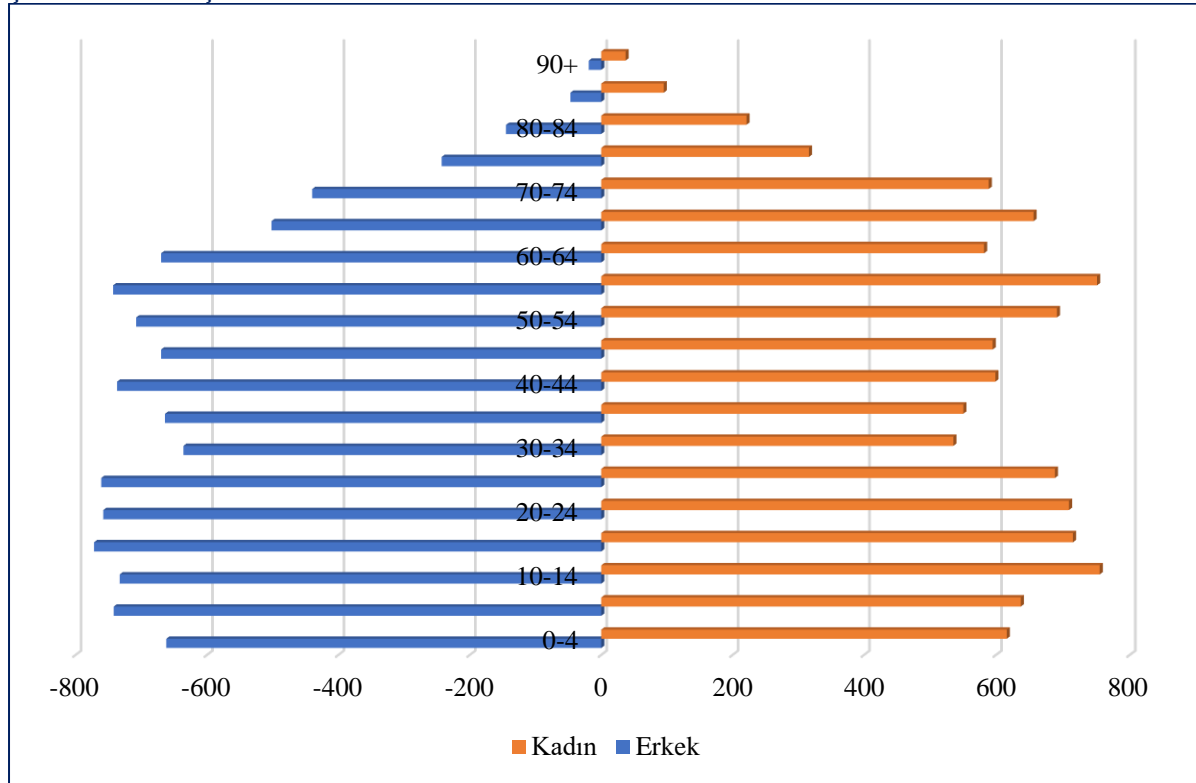
<b>75-79</b>	222	337	231	338	242	344	246	319	243	316
<b>80-84</b>	126	160	122	180	134	204	133	216	145	221
<b>85-89</b>	56	92	67	99	63	92	50	95	47	95
<b>90+</b>	14	30	11	32	9	32	19	36	19	37
	<b>11.536</b>	<b>11.557</b>	<b>11.008</b>	<b>10.964</b>	<b>11.076</b>	<b>11.026</b>	<b>10.923</b>	<b>10.765</b>	<b>10.652</b>	<b>10.339</b>
<b>Toplam</b>	<b>23.093</b>		<b>21.972</b>		<b>22.102</b>		<b>21.688</b>		<b>20.991</b>	

**Kaynak:** Türkiye İstatistik Kurumu, 2023.

Yunak ilçesi 2022 yılı nüfus piramidi Şekil 4’de verilmiştir. Nüfus piramidi, nüfusun cinsiyete göre yaş gruplarına dağılımını gösteren grafiklerdir. Bir yerin nüfus piramitlerine bakılarak o yerdeki nüfus özellikleri, nüfus hareketleri, nüfusun yaş ve cinsiyet durumu hakkında bilgi sahibi olunabilmektedir.

Yunak ilçesinin nüfus piramidi orta tip nüfus piramidi (çan şekli) şeklindedir. Çan şeklindeki grafikler doğum oranı artış hızının son dönemlerde azaldığını ve yaşlı nüfus artış hızının arttığını göstermektedir. Nüfus orta yaş kısmında yoğunlaşmıştır.

**Şekil 4: Yunak İlçesi 2022 Yılı Nüfus Piramidi**

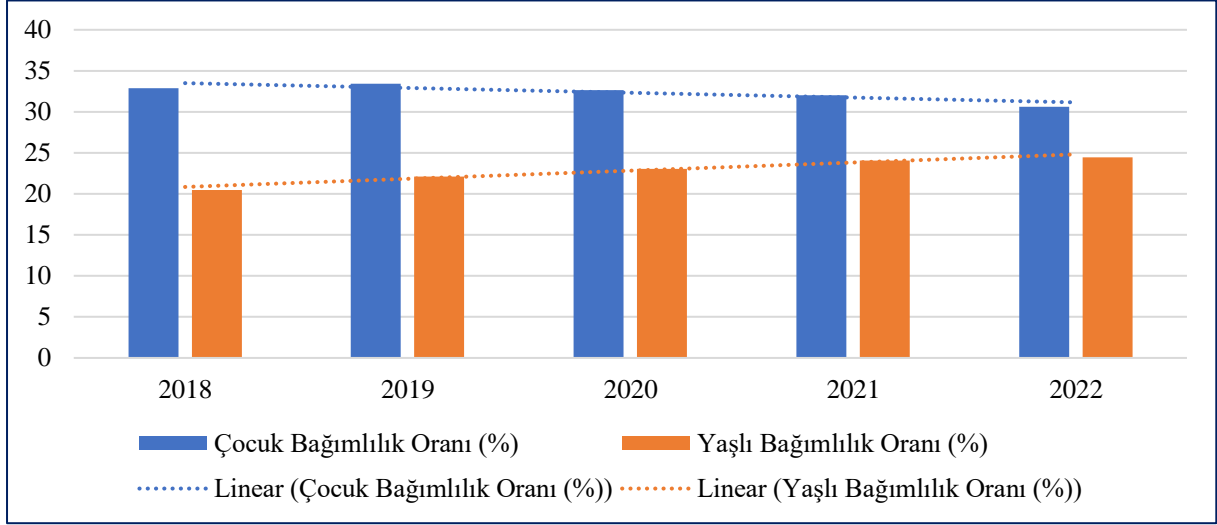


**Kaynak:** Türkiye İstatistik Kurumu, 2023.

Yunak ilçesi çocuk ve yaşlı bağımlılık oranları Şekil 5’de verilmiştir. Çocuk bağımlılık oranı yıllara göre azalış gösterirken, yaşlı bağımlılık oranı yıllara göre artış göstermektedir. Çocuk bağımlılık oranı 2018 yılında %32,87 iken 2022 yılında %6,85 oranında azalış göstererek %30,62’ye gerilemiştir. Yaşlı bağımlılık oranı 2018 yılında %20,47 iken 2022 yılında %19,44

oranında artış göstererek %24,45'e yükselmiştir. Yaşlı bağımlılık oranının artması ilçe nüfusunun yaşlandığını göstermektedir.

**Şekil 5: Yunak İlçesi Yıllara Göre Çocuk ve Yaşlı Bağımlılık Oranı (%)**



**Kaynak:** Türkiye İstatistik Kurumu, 2023.

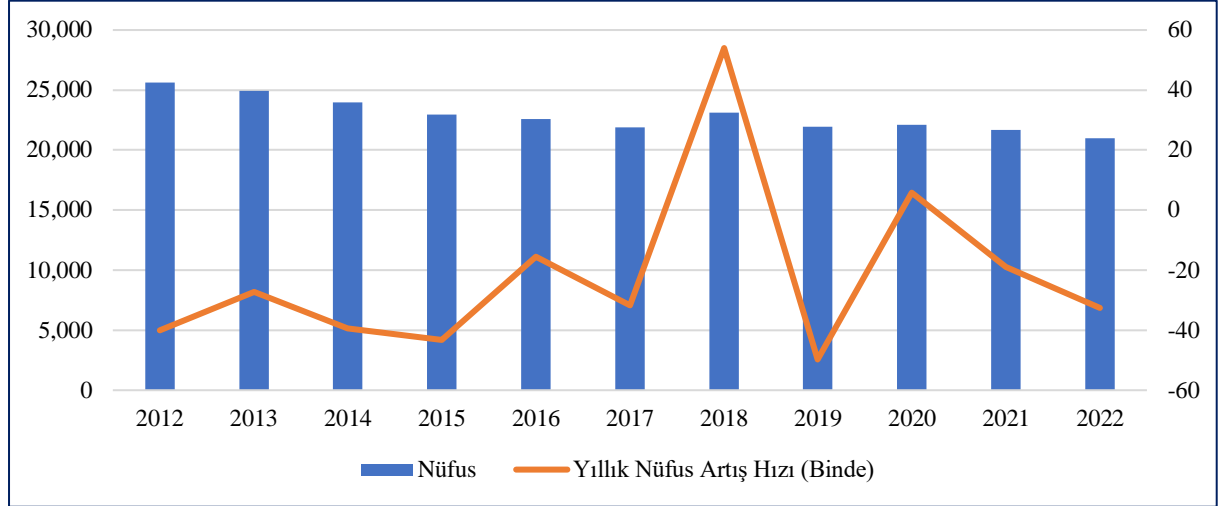
Yunak ilçesi yıllara göre nüfus artış hızı Tablo 3 ve Şekil 6'da verilmiştir. Nüfus artış hızı verileri incelendiğinde 2012 ile 2017 arası artış hızında değişim çok fazla gerçekleşmezken 2017 ile 2022 arası artış hızında dalgalanmalar artmıştır. 2018 yılında nüfus artış hızı %54 oranında artış gösterirken, 2019 yılında nüfus artış hızı %-49,76 oranında azalış göstermiştir.

**Tablo 3: Yunak İlçesi Yıllara Göre Nüfus Artış Hızı (Binde)**

Yıl	Nüfus	Yıllık Nüfus Artış Hızı (Binde)
2012	25.605	-40,11
2013	24.919	-27,16
2014	23.956	-39,41
2015	22.940	-43,34
2016	22.585	-15,6
2017	21.879	-31,76
2018	23.093	54
2019	21.972	-49,76
2020	22.102	5,9
2021	21.668	-18,91
2022	20.991	-32,67

**Kaynak:** Türkiye İstatistik Kurumu, 2023.

Şekil 6: Yunak İlçesi Nüfus Artış Hızı (Binde)



**Kaynak:** Türkiye İstatistik Kurumu, 2023.

Nüfus yoğunluğu, birim alanda yaşayan kişi sayısı olarak ifade edilmektedir. Nüfus yoğunluğu, aritmetik, tarımsal ve fizyolojik olmak üzere üç türlü hesaplanabilmektedir. Aritmetik nüfus yoğunluğu, toplam nüfusun yüz ölçümüne bölünmesiyle, tarımsal nüfus yoğunluğu, tarım nüfusunun tarım alanlarına bölünmesiyle ve fizyolojik nüfus yoğunluğu, toplam nüfusun tarım arazisine bölünmesi ile hesaplanmaktadır. Tablo 4’te aritmetik nüfus yoğunluğu verilmiştir.

Yunak ilçesinin toplam yüz ölçümü ise 2.101 kilometrekaredir. 2022 yılında Yunak’ın nüfus yoğunluğu 10’dur. Konya ilinin toplam yüz ölçümü 40.838 kilometrekaredir. 2022 yılında Konya’nın nüfus yoğunluğu 59 kişi/km<sup>2</sup>’dir.

Tablo 4: Yunak İlçesi Nüfus Yoğunluğu

Yıl	Yunak Nüfusu	Yunak Aritmetik Nüfus Yoğunluğu (kişi/km <sup>2</sup> )	Konya Aritmetik Nüfus Yoğunluğu (kişi/km <sup>2</sup> )
2012	25.605	12	53
2013	24.919	12	53
2014	23.956	11	54
2015	22.940	11	55
2016	22.585	11	56
2017	21.879	10	56
2018	23.093	11	57
2019	21.972	10	57
2020	22.102	11	58
2021	21.688	10	59
2022	20.991	10	59

**Kaynak:** Türkiye İstatistik Kurumu, 2023.

### Kırsal Alan Tanımlaması

1924 Türkiye’de ise kabul gören tanım Türkiye İstatistik Kurumu tarafından, kır-kent tanımı için Mart 2014’e kadar 1982 tarihli Devlet Planlama Teşkilatının (DPT) yayımlanmış olduğu “Kentsel Eşiği Araştırması: Türkiye İçin Kent Tanımı” kriterleri kullanılmıştır. Bu kriterlere göre nüfusu 20.001 ve daha fazla olan yerleşim yerleri kent olarak ele alınırken nüfusu 20.000 ve daha az olan yerleşim yerleri kırsal olarak tanımlanmıştır. Kır-kent yapısı üzerinde, Resmî Gazete’nin ilgili sayılarında yayımlanan 5393, 6360 ve 6447 sayılı Kanunlar uyarınca Mart 2014 itibarıyla uygulamaya konulan idari bölünüş değişikliklerinin etkileri önemli olmuştur. İlgili kanunlar uyarınca yapılan değişikliklerle Türkiye nüfusunun %14’ü kır, %86’sı kent nüfusuna dönüşmüştür.

2014 yılından bu yana mevcut veriler aracılığıyla ulusal ve uluslararası ihtiyaçları karşılayabilecek kır-kent tanımlamaları üzerine çalışılmıştır. İçişleri Bakanlığı’nın sorumluluğu dahilinde olan Mekânsal Adres Kayıt Sistemi’nin (MAKS) merkeze alınmasıyla çalışmalar tamamlanmış ve fiili kır-kent yapısını daha doğru yansıtan tanımlama geliştirilmiştir. Geliştirilen bu tanımda, Avrupa İstatistik Ofisi tarafından ortaya koyulmuş Kentleşme Derecesi (Degree of Urbanisation- DEGURBA) metodolojisi temel alınmıştır. Buna göre yeni kent-kır tanımı mahalle-köy düzeyinde üç sınıfa ayrılmıştır. “Yoğun kent, orta yoğun kent ve kır” ayrımının oluşturulduğu yeni tanımlama ile uluslararası standartlara uygun, sürdürülebilir bir yapının geliştirilmesiyle bu düzeyde istatistiki veri üretilmesi hedeflenmektedir.

Yeni tanımlamadaki yoğun kent ifadesi nüfusunun en az %50’sinin kent merkezi gridlerinde yaşadığı yerleşim alanlarını ifade ederken orta yoğun kent, kent ve kır olma koşullarını sağlamayan yerleşim yerlerini ifade etmektedir. Kır ise nüfusunun %50’sinden fazlasının kırsal gridlerde yaşadığı yerleşim yeri olarak tanımlanmıştır. Tanımlamaların tam anlamıyla yapılabilmesi için İçişleri Bakanlığı tarafından yürütülmekte olan MAKS projesinin tamamlanması gerekmektedir. Bu yüzden şu anda MAKS projesinin tamamlandığı illerde adres noktaları ile eşleştirilen nüfus bilgisinden yola çıkılarak nüfus yoğunluğu gridleri üretilmesi plan dahilindedir. İzlenecek olan bu yöntemle elde edilen nüfus yoğunluğu gridleri, AB standartlarında kır-kent tanımlaması için belirtilen üçlü ve yedili sınıf ayrıntısında il/ilçe bazlı kır-kent sınıflandırması için kullanılacaktır. Çalışmanın tamamlanması için öngörülen tarih 2024’tür (Türkiye İstatistik Kurumu, 2023).

Bu deęerlendirmeler çerçevesinde Yunak ilçe merkezinde yer alan Esentepe, Karataş, Yeni, Selçuk, Fatih ve Eşme Mahalleleri kent olarak ele alınmış geriye kalan diğer mahalleler kır olarak deęerlendirilmiştir.

Türkiye İstatistik Kurumu'ndan alınan verilere göre mahalle nüfusları 18 yaş altı ve üstü şeklinde verilmektedir. Bu çerçevede Yunak ilçesinin yıllara göre mahalle nüfusları Tablo 5'te verilmiştir.

Yunak ilçesinin %40,95'i kent nüfusunu oluştururken %59,05'i kır nüfusunu oluşturmaktadır.

**Tablo 5: Yunak İlçesi Yıllara Göre Mahalle Nüfusları**

			2018		2019		2020		2021		2022	
	No	Mahalleler	18 yaş ve Üzeri	18 yaş ve Altı	18 yaş ve Üzeri	18 yaş ve Altı	18 yaş ve Üzeri	18 yaş ve Altı	18 yaş ve Üzeri	18 yaş ve Altı	18 yaş ve Üzeri	18 yaş ve Altı
<b>KENT</b>	1.	Esentepe	154	42	150	44	154	44	149	40	147	37
	2.	Eşme	1.236	558	1.230	528	1.262	533	1.261	526	1.233	496
	3.	Fatih	1.033	475	1.113	494	1.182	511	1.186	489	1.217	513
	4.	Karataş	1.016	387	1.028	399	1.019	387	1.032	421	1.016	419
	5.	Selçuk	1.203	492	1.189	487	1.230	497	1.199	499	1.203	504
	6.	Yeni	1.296	467	1.283	469	1.361	506	1.378	523	1.318	486
<b>KIR</b>	7.	Altınöz	239	65	180	43	171	38	171	35	168	30
	8.	Ayrıtepe	54	13	61	20	64	17	69	14	66	15
	9.	Beşışıklı	59	17	48	14	63	16	88	22	92	17
	10.	Böğrüdilik	266	106	260	103	265	95	237	88	224	77
	11.	Çayırbaşı	253	87	247	89	252	82	241	68	218	51
	12.	Cebrail	120		88		83		78		82	13
	13.	Eğrikuyu	73	51	63	41	58	41	60	40	61	38
	14.	Hacıfakılı	170	56	142	55	140	56	127	49	132	39
	15.	Hacıömeroğlu	344	106	305	93	306	84	302	76	280	66
	16.	Harunlar	289	72	289	69	286	66	280	61	280	49
	17.	Hatırlı	142	44	159	56	150	58	135	46	130	41
	18.	Hursunlu	527	239	493	228	484	220	481	211	455	187
	19.	İmamoğlu	143	43	135	40	135	49	134	45	130	44
	20.	Karayayla	176	47	152	40	154	39	144	37	135	29
	21.	Kargalı	37		39		46	11	43		43	
	22.	Kıllar	732	245	425	121	378	101	353	84	322	82
	23.	Koçyazı	856	257	828	224	835	216	817	201	785	179
	24.	Kurtuşağı	320	53	306	43	297	33	302	35	291	31
	25.	Kuyubaşı	332	73	275	54	263	45	267	45	257	42
	26.	Kuzören	1.186	658	1.168	624	1.209	610	1.184	549	1.134	528
	27.	Meşelik	107	17	106	17	110	19	105	16	105	18
	28.	Odabaşı	314	92	323	101	324	89	312	84	311	67
	29.	Ortakışla	129	25	124	24	118	20	115	19	123	18
	30.	Özyayla	142	30	137	30	125	25	120	22	113	22
	31.	Piribeyli	846	110	826	102	899	113	930	124	909	113
	32.	Saray	932	414	954	387	986	363	985	357	971	347
	33.	Sertler	102	46	96	32	98	34	87	26	89	19
	34.	Sevinç	123		129		127	13	127	14	127	11

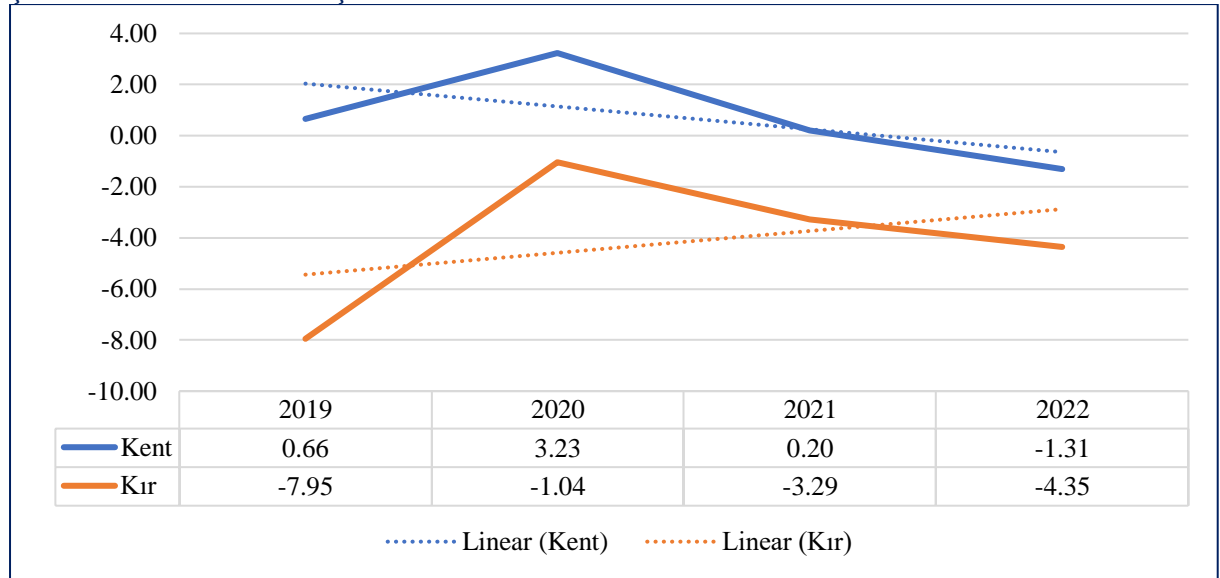
## YUNAK İLÇESİ SOSYAL DOKU ANALİZİ

		2018		2019		2020		2021		2022	
No	Mahalleler	18 yaş ve Üzeri	18 yaş ve Altı	18 yaş ve Üzeri	18 yaş ve Altı	18 yaş ve Üzeri	18 yaş ve Altı	18 yaş ve Üzeri	18 yaş ve Altı	18 yaş ve Üzeri	18 yaş ve Altı
35.	Sinanlı	188	59	173	48	161	37	152	34	145	28
36.	Sıram	123		104	11	106		97		94	11
37.	Sülüklü	548	243	547	250	551	237	529	217	514	201
38.	Turgut	539	233	501	208	471	190	443	179	404	162
39.	Yavaşlı	196	78	188	66	187	65	190	63	192	61
40.	Yeşiloba	83	24	68	20	73	21	71	18	81	15
41.	Yeşilyayla	120	17	95	11	98		91		87	
42.	Yığar	249	22	220	14	201	14	191	14	170	16

**Kaynak:** Türkiye İstatistik Kurumu, 2023.

Yunak ilçesi kır-kent nüfus artış oranları Şekil 7’de verilmiştir. Veriler incelendiğinde yıllar içerisinde kır nüfusu azalırken kent nüfusünde artış görülmektedir. Kent nüfusu 2019-2021 yılları artış gösterirken sadece 2022 yılında %1,31 oranında azalış göstermiştir. Kır nüfusu ise sürekli olarak azalış gösterirken 2022 yılında %4,35 oranında azalış göstermiştir.

**Şekil 7: Kır-Kent Nüfus Artış Oranları**



### Mevcut Durum, Eğilim ve Mekânsal Dağılım

- Türkiye İstatistik Kurumu’nun (TÜİK), 2022 yılında yaptığı nüfus sayımına göre Yunak ilçesinde 20.991 kişi bulunmaktadır. Konya’nın nüfusu 2.296.347 kişi olarak görülmektedir. Yunak ilçesi, Konya ili nüfusunun %0,91’lik bir kısmını barındırmaktadır. 2022 yılı incelendiğinde Yunak ilçesi, Konya ilinin, 31 ilçe arasında 16. sırada yer alan nüfus büyüklüğüne sahiptir.
- 2022 yılı verilerine göre Yunak ilçesi nüfusu 10.652 erkek ve 10.339 kadındır. Erkek nüfus toplam nüfusun %51’lik kısmını oluşturmaktadır.

- Yunak ilçesinin yaş gruplarına göre nüfusu incelendiğinde 55-59 yaş aralığında bulunan nüfusun sayısı 1.494 kişi olarak görülmektedir. Bu rakam Yunak ilçesinin 2022 yılı nüfusunun %7,12'lik bir oranına denk gelmektedir. İlçede kadın-erkek nüfusunun yaşlara göre dağılımına bakıldığında önemli farklılıklar gözükmemektedir. 65 yaş üstü nüfusta yaşam koşullarının ve fizyolojik etmenlerin etkisiyle kadın nüfusun erkek nüfusa oranla fazla olduğu görülmektedir.
- Nüfusun yaşlara göre dağılımı Tablo 2'de verilmiştir. Tablo 2'ye bakıldığı zaman Yunak ilçesinde 0-14 yaş arasındaki kişilerin toplam nüfusun %19,75'ini oluşturmaktadır. Çalışma çağındaki nüfus olarak bilinen 15-64 yaş grubu ise %64,48'dir. Bu rakam Türkiye'nin 15-64 yaş grubundaki kişi yüzdesinin altındadır (%68,12). Yaşlı nüfus olarak tabir edilen 65 yaş ve üstü nüfusun ise toplam nüfusa oranı %15,77'dir. Bu rakam Türkiye ortalamasının üstündedir (%9,91). Birleşmiş Milletler tanımına göre; bir ülkedeki yaşlı nüfusun toplam nüfusa oranı %8 ile %10 arasında ise o ülke nüfusunun yaşlı, %10'un üzeri ise çok yaşlı olduğu anlamına gelmektedir. 2014 yılında yaşlı nüfusun, toplam nüfusa oranı %4,17 iken 2022 yılında bu rakam %9,91'e çıktığı gözlenmektedir.
- Yunak ilçesinin nüfus artış hızı 2022 yılında %-32,67'lik bir azalış gerçekleşmiştir.
- Yunak ilçesi 2012 yılında aritmetik nüfus yoğunluğu 12 iken 2022 yılında aritmetik nüfus yoğunluğa 10'a gerilemiştir.
- Yunak ilçe merkezinde yer alan Esentepe, Karataş, Yeni, Selçuk, Fatih ve Eşme Mahalleleri kent olarak ele alınmış geriye kalan diğer mahalleler kır olarak değerlendirilmiştir.
- Yunak ilçesinin %40,95'i kent nüfusunu oluştururken, %59,05'i kır nüfusunu oluşturmaktadır.
- Yunak ilçesinde yıllar içerisinde kır nüfusu azalırken, kent nüfusunda artış görülmektedir.

### **Öncelikli Çözülmesi Gereken Sorunlar ve Çözüm İçin Temel Araçlar**

- **S1:** İlçedeki 65+ yaşlı bağımlı nüfus her yıl artmaktadır. İlgili kurumlardan talep edilen bilgiler de ilçede yaşlı bakımevi veya huzurevi olmadığı görülmüştür.  
**Ç1.1:** İlçedeki arz talep dengesi göz önünde bulundurularak ilçeye yaşlı bakımevi veya huzurevi gibi sosyal hizmet alanları açılmalıdır.
- **S2:** İlçedeki 20-49 yaş aralığındaki kişilerin sayısında her yıl düşüş yaşandığı görülmüştür.



**Ç2.1:** İlçede yer alan 20-49 yaş aralığındaki kişilerin neden azaldığına yönelik bir gençlik araştırması yapılarak azalışın nedenleri belirlenmelidir. Belirlenen nedenlere yönelik çözümler ortaya konularak yol haritası hazırlanmalıdır.

**Ç2.2:** İlçede sosyal alanlar (yüzme havuzu, oyun salonları, spor kulüpleri, gençlik merkezi vb.) artırılmalıdır.

- **S3:** Kırsal olarak nitelendirilen mahallelerde nüfus azalmaktadır ve kent olarak nitelendirilen mahallelerde nüfus artışı yaşandığı görülmektedir.

**Ç3.1:** Kırsaldaki sosyal donatıların sayısı artırılmalı, yerelde üretimi sağlayacak ürünler belirlenerek, katma değerli üretimi teşvik edilmelidir. Gençlerin kırsalda üretimini teşvik edecek, tarımsal uygulama ve eğitim programları geliştirilmelidir.

### 2.1.2. Demografi

Yunak ilçesi medeni durumu Tablo 6'da verilmiştir. Veriler incelendiğinde ilçede 2018 yılında 524 kişi boşanmışken 2022 yılında boşanan kişi sayısı %31,49 oranında artış göstererek 689 kişi olmuştur. Boşanan kişi sayıları yıllara göre sürekli olarak artış gösterdiği gözlemlenmiştir. Son beş yıl boşanma verileri incelendiğinde bir önceki yıla göre boşanma sayısının en fazla artış gösterdiği yıl %14,45 oranla 2022 yılı olmuştur. Bir önceki yıla göre boşanma sayısının en az artış gösterdiği yıl ise %0,95 oranla 2019 yılı olmuştur. Boşanmaların en çok olduğu yaş aralığı ise 40-44 yaş aralığıdır.

Yunak ilçesinde eşi vefat edenlerin verileri incelendiğinde 2018 yılında 1.402 kişi vefat ederken 2022 yılında eşi vefat edenlerin sayısı %5,92 oranında azalış göstererek 1.319 kişi olmuştur. 2018 ile 2020 yılları arası eşi vefat edenlerin sayısı artış gösterirken 2020'den sonra azalış göstermiştir. 2022 yılında eşi vefat edenlerin yaş aralığı incelendiğinde en fazla ölümün yaşandığı yaş aralığı ise 275 kişi ile 70-74 yaş aralığı olmuştur. 75-79 yaş aralığı da en fazla eşi vefat eden kişi sayısının olduğu yaş aralığıdır (243 kişi).

Yunak ilçesinde evli olan kişilerin verileri incelendiğinde 2018 yılında 11.832 kişi evliyken 2022 yılında %8,11 oranında azalış göstererek evli kişi sayısı 10.872'ye gerilemiştir. 2019 yılında bir önceki yıla göre %5,92 oranında azalış göstererek 11.131'e gerilemiştir. 2020 yılında %1,45 oranında küçük bir artış yaşanarak 11.292 kişi evlenmiştir. 2021 ve 2022 yıllarında da evlenme sayılarında azalış olduğu görülmektedir. 2022 yılında evli olanların yaş aralığına bakıldığında ise 55-59 yaş aralığındaki kişilerin fazla olduğu görülmüştür (1.280 kişi).

Yunak ilçesinde hiç evlenmeyenlerin verileri incelendiğinde 2018 yılında 4.340 kişi evli değilken 2022 yılında %8,55 oranında azalış gösterip 3.969'a gerilemiştir. Son beş yıllık veriler incelendiğinde evlenmeyenlerin sayısında sürekli olarak bir azalış olduğu görülmektedir. Hiç evlenmeyenlerin 2019 yılında bir önceki yıla göre %7,63 oranında azalış gerçekleşerek 4.009'a gerilediği gözlemlenmiştir. Evlenmeyen kişi sayısı 2022 yılında ise bir önceki yıla göre %1,51 oranında azalış göstermiştir. 2022 yılında evlenmeyenlerin yaş gruplarına göre verileri incelendiğinde 15-19 yaş aralığı (1.462 kişi ile) en fazla evlenmeyen yaş grubuna sahip olduğu gözlemlenmiştir. İkinci olarak ise 20-24 yaş aralığı (1.106 kişi ile) evlenmeyen yaş grubuna sahiptir. Bu iki yaş aralığının fazla olmasının nedeni olarak ise gerek evlenme yaşının 18 olması ve gerekse de lise sonrası üniversite okuyan gençlerin üniversiteye gitmeleri şeklinde olduğu tahmin edilmektedir. Yaş aralığı arttıkça evlenmeyen kişi sayısının azaldığı da gözlemlenmiştir.

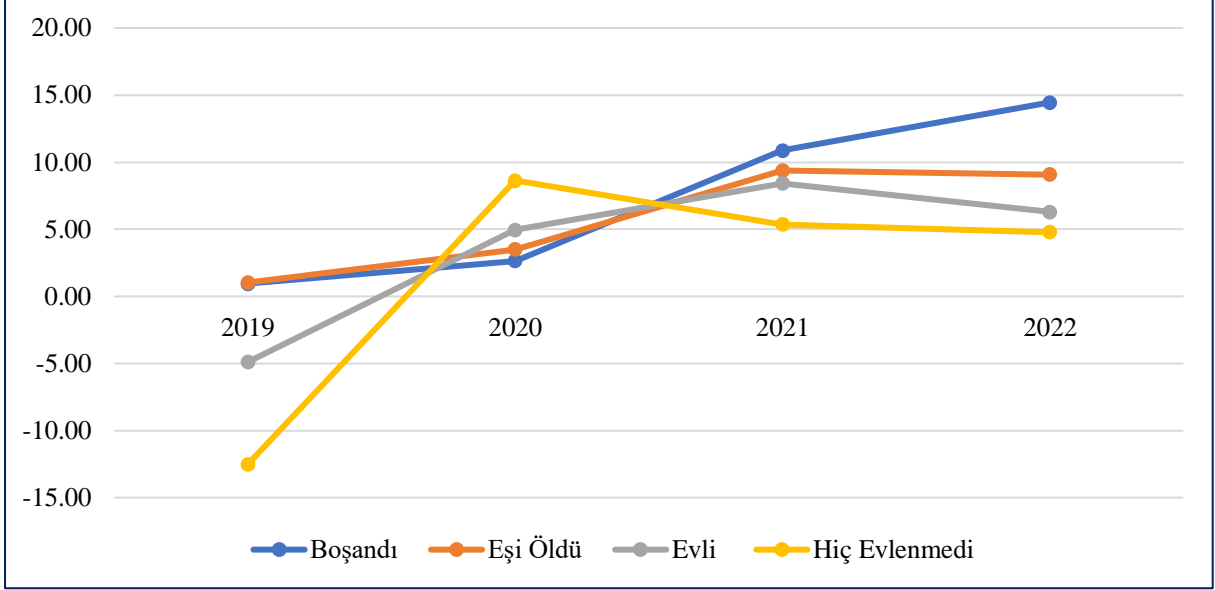
**Tablo 6: Yunak İlçesi Medeni Durum**

Yıl	Yaş Grubu/Toplam	Boşandı	Eşi Öldü	Evli	Hiç Evlenmedi
2018	15-19	1	-	71	1.846
	20-64	475	370	9.790	2.464
	65+	48	1.032	1.971	30
	<b>Toplam</b>	<b>524</b>	<b>1.402</b>	<b>11.832</b>	<b>4.340</b>
2019	15-19	-	-	64	1.626
	20-64	479	351	9.210	2.349
	65+	50	1.052	1.857	34
	<b>Toplam</b>	<b>529</b>	<b>1.403</b>	<b>11.131</b>	<b>4.009</b>
2020	15-19	1	-	49	1.634
	20-64	480	340	9.145	2.487
	65+	62	1.075	2.098	36
	<b>Toplam</b>	<b>543</b>	<b>1.415</b>	<b>11.292</b>	<b>4.157</b>
2021	15-19	1	-	31	1.528
	20-64	533	309	9.001	2.463
	65+	68	1.085	2.151	39
	<b>Toplam</b>	<b>602</b>	<b>1.394</b>	<b>11.183</b>	<b>4.030</b>
2022	15-19	-	-	25	1.462
	20-64	514	322	8.746	2.467
	65+	175	997	2.101	40
	<b>Toplam</b>	<b>689</b>	<b>1.319</b>	<b>10.872</b>	<b>3.969</b>

**Kaynak:** Türkiye İstatistik Kurumu, 2023.

Yunak ilçesi yıllara göre medeni durum değişim grafiği Şekil 8'de verilmiştir. Grafik incelendiğinde medeni durum değişimleri çok fazla yaşandığı görülmektedir. 2019 yılında boşananların oranı %0,95 iken 2020 yılında %2,65 oranında artmış, 2021 yılında %10,87 oranında ve 2022 yılında %14,45 oranında artış göstermiştir. Evlenenlerin değişim oranları ise şöyledir; 2019 yılında %-5,92 oranında iken 2020 yılında %1,45 oranında artış sağlamış 2021 yılında %-0,97 oranında azalış göstermiş ve 2022 yılında %-2,78 oranında azalış göstermiştir.

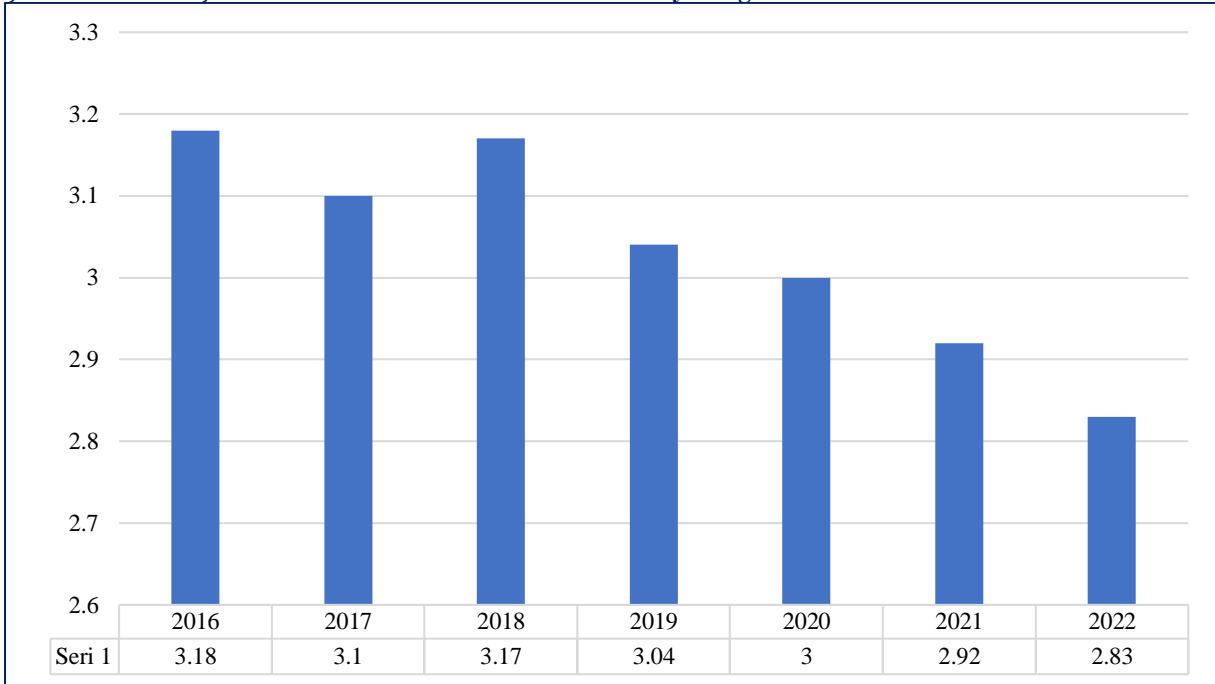
Şekil 8: Yunak Yıllara Göre Medeni Durum Değişimi (%)



**Kaynak:** Türkiye İstatistik Kurumu, 2023.

Yunak ilçesinin yıllara göre hanehalkı büyüklüğü düşen bir trende sahiptir. 2016 yılında 3,18 olan hanehalkı büyüklüğü 2017 yılında 3,1'e gerilemiş 2018 yılında tekrar 3,17'ye yükselmiştir. 2018 yılından sonra düzenli olarak düşüş trendine giren ortalama hanehalkı büyüklüğü 2019 yılında 3,04, 2020 yılında 3, 2021 yılında 2,92 ve 2022 yılında 2,83 olmuştur.

Şekil 9: Yunak İlçesi Yıllara Göre Ortalama Hanehalkı Büyüklüğü



**Kaynak:** Türkiye İstatistik Kurumu, 2023.

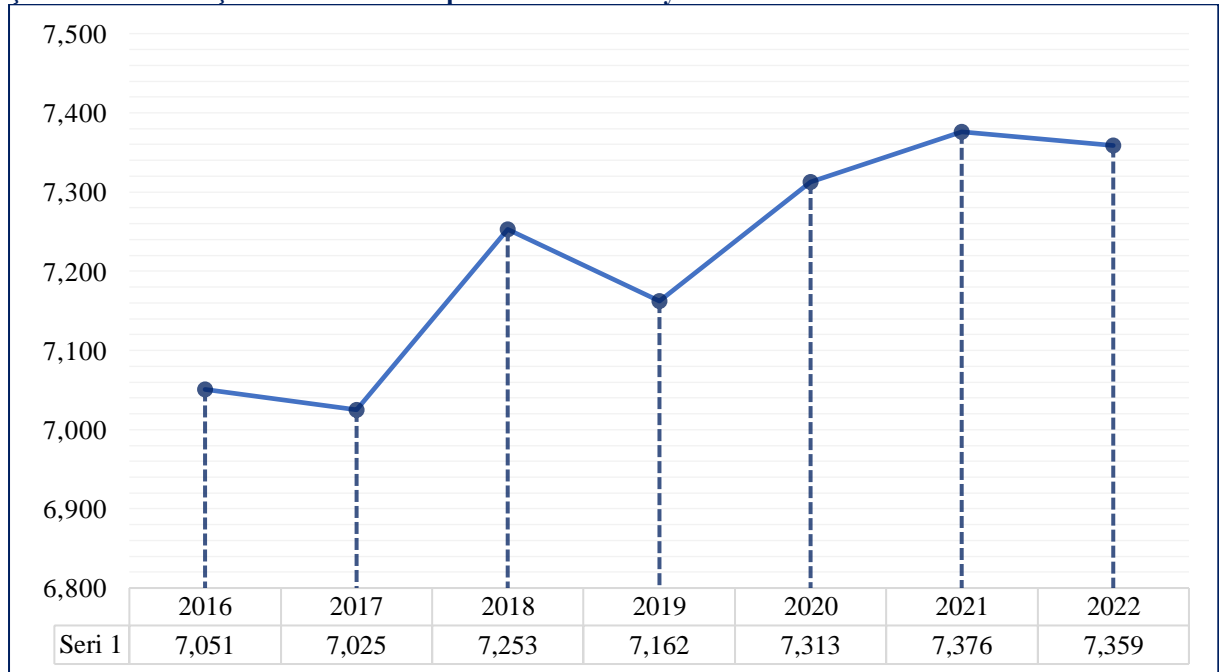
Yunak ilçesi hanehalkı tiplerine göre verileri Tablo 7’de verilmiştir. 2022 yılında “Tek Çekirdek Aileden Oluşan Hanehalkı” tipi en fazla olan hanehalkı tipi olmuştur (4.277). İkinci olarak ise “Eşler ve Çocuklardan Oluşan Çekirdek Aile” tipi gelmektedir (2.220). En az hanehalkı tipi ise “Çekirdek Aile Bulunmayan Birden Fazla Kişiden Oluşan Hanehalkı” tipidir (153).

**Tablo 7: Yunak İlçesi Yıllara Göre Hanehalkı Tipleri**

Hanehalkı Tipi/Yıl	2016	2017	2018	2019	2020	2021	2022
Anne ve Çocuklardan Oluşan Çekirdek Aile	402	406	395	393	404	420	402
Baba ve Çocuklardan Oluşan Çekirdek Aile	126	145	149	152	166	181	212
Çekirdek Aile Bulunmayan Birden Fazla Kişiden Oluşan Hanehalkı	112	121	131	138	148	159	153
En Az Bir Çekirdek Aile ve Diğer Kişilerden Oluşan Hanehalkı	973	963	1.111	1.018	975	934	846
Eşler ve Çocuklardan Oluşan Çekirdek Aile	2.556	2.415	2.370	2.284	2.329	2.295	2.220
Sadece Eşlerden Oluşan Çekirdek Aile	1.319	1.363	1.416	1.411	1.424	1.413	1.443
Tek Çekirdek Aileden Oluşan Hanehalkı	4.403	4.329	4.330	4.240	4.323	4.309	4.277
Tek Ebeveyn ve Çocuklardan Oluşan Çekirdek Aile	528	551	544	545	570	601	614
Tek Kişilik Hanehalkı	1.563	1.612	1.681	1.766	1.867	1.974	2.083

**Kaynak:** Türkiye İstatistik Kurumu, 2023.

Yunak hanehalkı sayısı 2016-2022 yılları arasında dalgalanmalar yaşandığı görülmektedir. 2016 yılından 2022 yılına hanehalkı sayısı %4,37 oranında artmıştır. Yunak ilçesinde yıllar geçtikçe yeni hanelerin kurulduğu görülmektedir. 2021 yılında 7.376 olan toplam hanehalkı sayısı 2022 yılında %0,23 oranında azalış göstererek 7.359 olarak gerçekleşmiştir.

**Şekil 10: Yunak İlçesi Yıllara Göre Toplam Hanehalkı Sayısı**

**Kaynak:** Türkiye İstatistik Kurumu, 2023.

### Mevcut Durum, Eğilim ve Mekânsal Dağılım

- Hanehalkı büyüklüğü ve hanenin yapısı haneyi oluşturan fertlerin refahını etkilemektedir. Yunak ilçesinin ortalama hanehalkı büyüklüğü incelendiğinde 2022 yılında 2,83 olarak gerçekleşmiştir. 2018 ile 2022 yılları arası incelendiğinde düzenli olarak düştüğü görülmektedir. Yunak ilçesinin ortalama hanehalkı büyüklüğü, Türkiye ortalama hanehalkı büyüklüğünün altında seyretmektedir (3,17).
- Yunak ilçesinde 2022 yılında 7.359 hanehalkı sayısı bulunmaktadır. Bir önceki seneye göre %0,23'lük bir azalış göstermiştir. Yunak hanehalkı sayısı Konya ilinin hanehalkı sayısının %1,08'lik kısmını oluşturmaktadır. Şekil 9 ve Şekil 10'a göre Yunak ilçesinin hanehalkı sayısı yıllar geçtikçe artarken, ortalama hanehalkı büyüklüğü azaldığı görülmektedir.
- Yunak ilçesinin yıllık evlenme sayılarına bakıldığında 2018'de 11.832 olan evli sayısı 2022 yılında %8,11 oranında düşüş göstererek 10.872'e gerilemiştir.
- Boşanma verileri de evlenme verileri kadar toplum ve aile yapısı için önemlidir. Yunak ilçesinin boşanma verilerini incelendiğinde 2018 yılında 524 olan boşanma sayısı 2022 yılında %31,49 oranında artış göstererek 689'a yükselmiştir.
- Yunak ilçesinin 2022 yılı çocuk bağımlılık oranı %30,62'tir. Yunak ilçesinin çocuk bağımlılık oranı Konya ili ve Türkiye'nin altındadır. Konya ili çocuk bağımlılık oranı %33,95, Türkiye çocuk bağımlılık oranı %32,25'tir.
- Yunak ilçesinin 2022 yılı yaşlı bağımlılık oranı %24,45'tir. Yunak ilçesinin yaşlı bağımlılık oranı Konya ili ve Türkiye'nin üzerindedir. Konya ili yaşlı bağımlılık oranı %15,15, Türkiye yaşlı bağımlılık oranı %14,55'tir.

### Öncelikli Çözülmesi Gereken Sorunlar ve Çözüm İçin Temel Araçlar

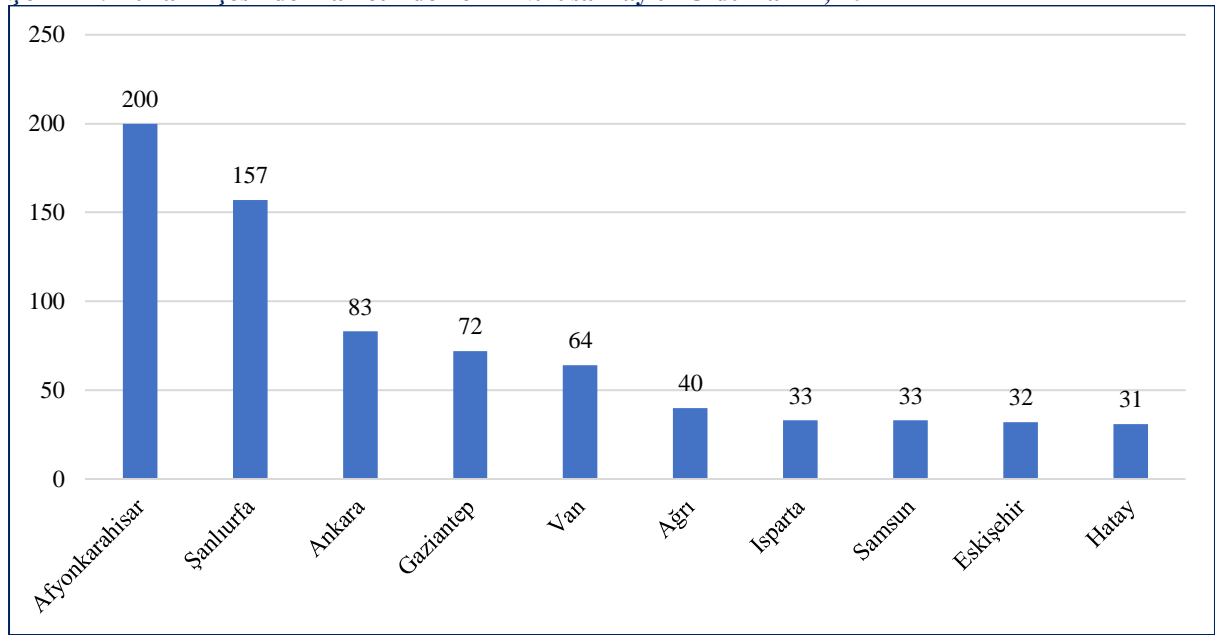
- **S1:** İlçede boşanma oranları artma eğilimindedir.  
**Ç1.1:** Boşanma sebepleri araştırılarak nedenleri ortadan kaldıracak çalışmalar yapılmalıdır.  
**Ç1.2:** Ailelere yönelik çift terapileri ve aile danışma hizmetleri sağlanmalıdır.
- **S2:** Hiç evlenmeyen kişi sayısı artmaktadır.  
**Ç2.1:** Yaşanan ekonomik kriz nedeniyle evlilik oranlarının düştüğü tahmin edilmektedir. Evlenecek çiftlere yönelik maddi destek paketleri sunulmalıdır.
- **S3:** Evlilikler azalmış, boşanmalar artmış ve 1-2 kişilik hane sayıları yıllara göre artış göstermiştir. Bireysel yaşama isteği doğrultusunda konut ihtiyacı ortaya çıkacak olup kentteki betonlaşmış alan büyüyecektir.

**Ç3.1:** Bireyleri aile kurumunun değerleri aktarılmalı, iletişim, iş bölümü, çocuk gelişimi, aile ekonomisi, bilinçli aile kurma ve aile kurumunu iyileştirme yönünde eğitim vb. destekler sağlanmalıdır.

### 2.1.3. Göç

Yunak ilçesinde ikamet edenlerin %94,17'si (19.671) Konya nüfusa kayıtlıdır. İlçenin büyük bir bölümü Konya nüfusuna kayıtlı oldukları için aşağıdaki şekilde gösterilmemiştir. Yunak ilçesi ile komşu olan Afyonkarahisar iline kayıtlı kişi sayısı 200'dür. Şanlıurfa iline kayıtlı kişi sayısı 157 iken ilçeye komşu olan bir diğer il olan Ankara'ya kayıtlı kişi sayısı ise 83'tür.

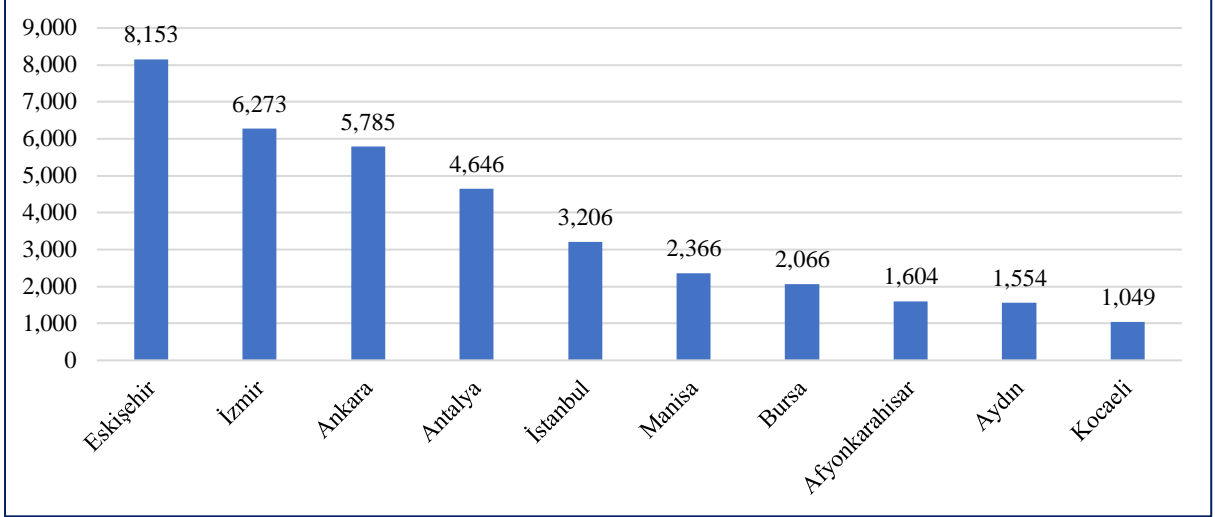
**Şekil 11: Yunak İlçesinde İkamet Edenlerin Nüfusa Kayıtlı Oldukları İl, 2022**



**Kaynak:** Türkiye İstatistik Kurumu, 2023.

Yunak ilçesine kayıtlı kişilerin ikamet ettikleri il verileri Şekil 12'de verilmiştir. İlçe nüfusuna kayıtlı kişilerin %55,28'i (55.479) Konya da ikamet etmektedirler. İlçe nüfusuna kayıtlı kişilerin büyük bir çoğunluğu Konya da ikamet ettikleri için aşağıdaki şekilde gösterilmemiştir. İlçe nüfusuna kayıtlı kişilerin en çok ikamet ettikleri il ise 8.153 kişi ile Eskişehir olmuştur. Eskişehir'i sırasıyla 6.273 kişi ile İzmir, 5.785 kişi ile Ankara ve 4.646 kişi ile Antalya takip etmektedir.

Şekil 12: Yunak İlçesine Kayıtlı Kişilerin İkamet Ettikleri İl, 2022



**Kaynak:** Türkiye İstatistik Kurumu, 2023.

### Mevcut Durum, Eğilim ve Mekânsal Dağılım

- Yunak ilçesinde ikamet edenlerin %94,17'si (19.671) Konya ili nüfusuna kayıtlıdır. Konya ili dışında kayıtlı olunan iller ise sırasıyla; Afyonkarahisar (200), Şanlıurfa (157), Ankara (83), Gaziantep (72) ve Van (64) şeklindedir.
- Yunak ilçesine kayıtlı olup ikamet ettikleri iller incelendiğinde ilk sırada %55,28 (55.479) ile Konya ili gelmektedir. Konya'yı sırasıyla 8.153 kişi ile Eskişehir, 6.273 kişi ile İzmir, 5.785 kişi ile Ankara, 4.646 kişi ile Antalya ve 3.206 kişi ile İstanbul takip etmektedir.

### Öncelikli Çözülmesi Gereken Sorunlar ve Çözüm İçin Temel Araçlar

- **S1:** İl bazında tutulan göç verilerine ilçe düzeyinde ulaşamamıştır.  
**Ç1.1:** İlgili kurumlar bir araya gelerek oluşturacakları sistemle ilçe düzeyinde verilerin tutulması sağlanmalıdır.
- **S2:** Yunak ilçesine kayıtlı olup ikamet edilen il verileri, Yunak ilçesinde ikamet edip nüfusa kayıtlı olunan il verilerine göre fazladır. Veriler analiz edildiğinde nüfusa kayıtlı kişiler ilçeden göç etmektedirler.  
**Ç2.1:** İlçeden göçün sebeplerine yönelik araştırma çalışmaları yapılmalıdır.  
**Ç2.2:** Konya'dan göç etme nedenlerine bakıldığında eğitim, daha iyi konut ve yaşam koşulları ve iş amaçlı göçlerin yaşandığı görülmüştür. Aynı durumun ilçe içinde geçerli olacağı tahmin edilerek yerel halkın sosyo-ekonomik düzeyleri artırılmalıdır.  
**Ç2.3:** İlçede tarıma dayalı faaliyetlerin geliştirilerek ürünlerin işlenmesi için gerekli tesislerle (şeker fabrikası, un fabrikası, bisküvi- makarna fabrikası) görüşmeler



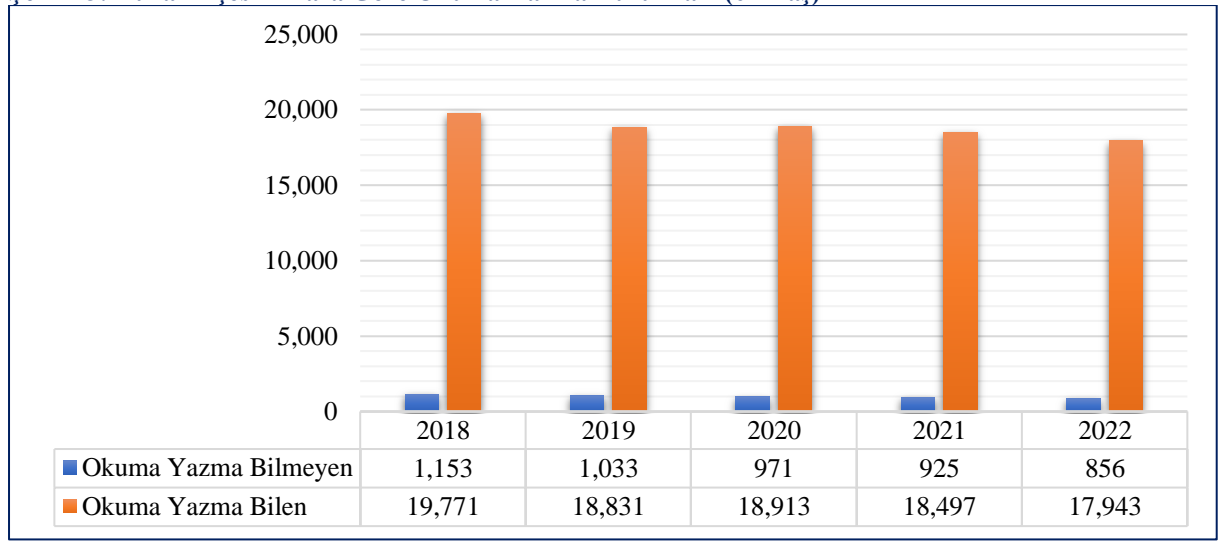
yapılarak, ücretsiz yer temini sağlanmak şartıyla iş sahaları oluşturulmalı ve işsizlik sebebiyle ilçenin verdiği göç engellenmelidir.

**Ç2.4:** İlçede sanayi sitesi ve organize sanayi bölgesi bulunmamaktadır. İlçede Karma İhtisas OSB veya KSS kurulması konusunda fizibilite çalışmaları gerçekleştirilmelidir.

### 2.2. Eğitim

Yunak ilçesinde 2022 yılında ilçede 856 kişi okuma yazma bilmezken, 17.943 kişi okuma yazma bilmektedir. Okuma yazma bilmeyenlerin sayısı 2018 yılında 1.153 olan sayı 2022 yılında %25,76 oranında azalış göstermiştir.

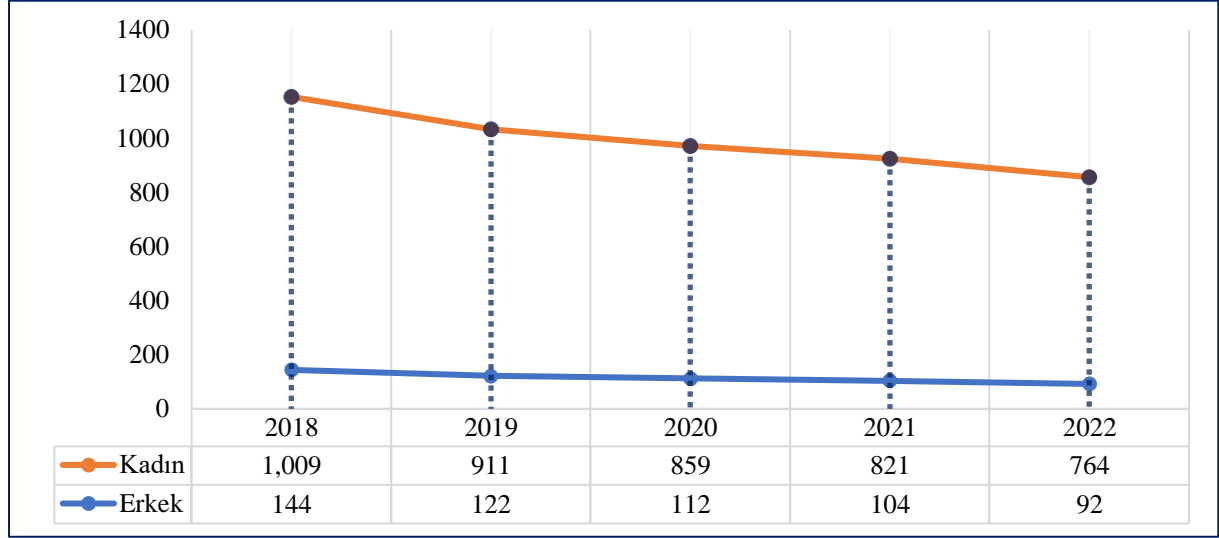
**Şekil 13: Yunak İlçesi Yıllara Göre Okuma Yazma Durumları (6+ Yaş)**



**Kaynak:** Türkiye İstatistik Kurumu, 2023.

Yunak ilçesinde okuma yazma bilmeyen kadın sayısı, erkek sayısından fazladır. Gerek kadınlarda gerekse de erkeklerde 2018 yılında itibaren okuma yazma bilmeyen kişi sayısının düzenli olarak azaldığı görülmektedir. 2018 yılında 1.009 kadın okuma yazma bilmezken 2020 yılında %24,28 oranında azalış göstererek 764'e gerilemiştir. 2018 yılında 144 erkek okuma yazma bilmezken 2022 yılında %36,11 oranında azalış göstererek 92'ye gerilemiştir.

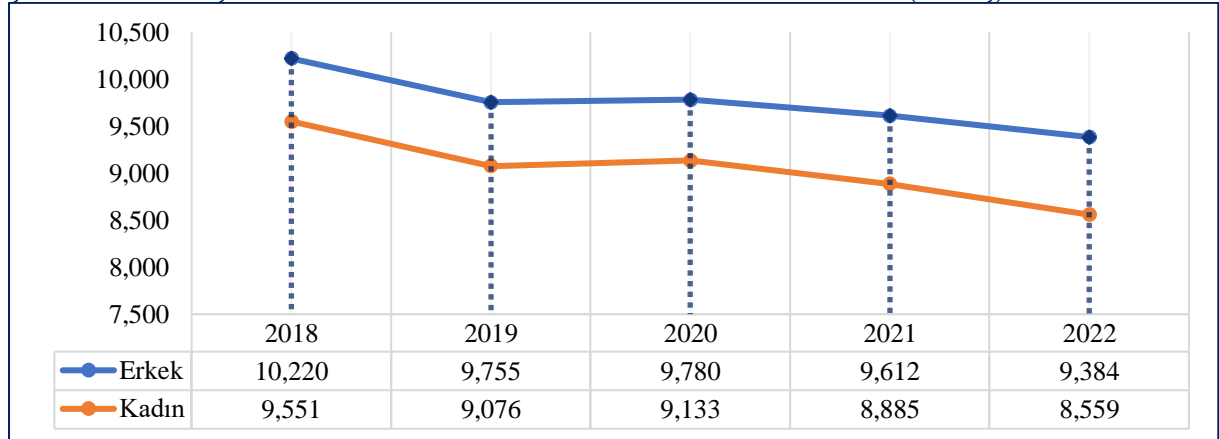
Şekil 14: Yunak İlçesi Yıllara Göre Okuma Yazma Bilmeyen Kadın-Erkek Nüfusu (6+ Yaş)



**Kaynak:** Türkiye İstatistik Kurumu, 2023.

Yunak ilçesi okuma yazma bilen kadın erkek nüfusu Şekil 15’de verilmiştir. Okuma yazma bilen erkek ve kadın nüfusu yıllara göre sürekli düşüş göstermektedir. 2018 yılında 10.220 olan okuma yazma bilen erkek nüfusu 2022 yılında %8,18 oranında azalış göstererek 9.384’e gerilemiştir. 2018 yılında 9.551 olan okuma yazma bilen kadın nüfusu ise 2022 yılında %10,39 oranında azalış göstererek 8.559’a gerilemiştir.

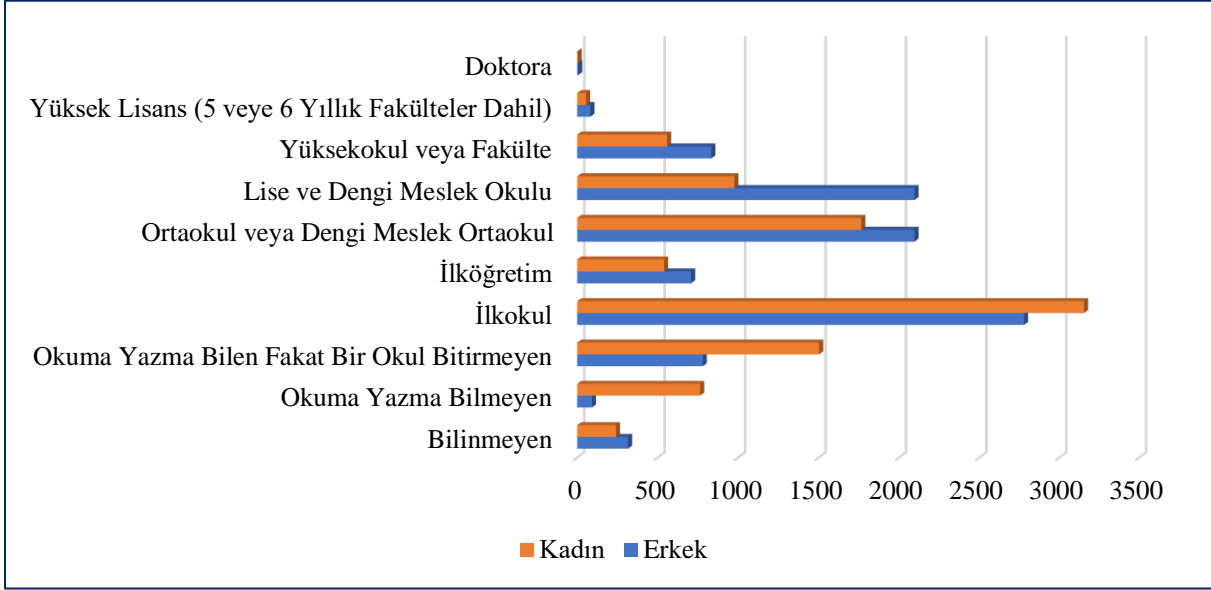
Şekil 15: Yunak İlçesi Yıllara Göre Okuma Yazma Bilen Kadın-Erkek Nüfusu (6+ Yaş)



**Kaynak:** Türkiye İstatistik Kurumu, 2023.

Yunak ilçesi cinsiyete göre eğitim düzeyi Şekil 16’da verilmiştir. İlçede en fazla eğitim düzeyine sahip eğitim kademesi 5.934 kişi ile ilkökuldür. İkinci olarak en fazla eğitim düzeyine sahip eğitim kademesi ise 3.863 kişi ile ortaokul veya dengi meslek ortaokuldür. 2022 yılında 2.779 erkek ilkökul düzeyinde eğitim seviyesine sahipken 3.155 kadın ilkökul düzeyinde eğitim seviyesine sahiptir. 3.074 kişi lise ve dengi meslek okulu eğitim düzeyine sahipken bunun %68,22’si erkek (2.097), %31,78’i kadındır (977).

Şekil 16: Yunak İlçesi 6+ Yaş Nüfusun Eğitim Düzeyi, 2022



Kaynak: Türkiye İstatistik Kurumu, 2023.

Yıllara göre kadın erkek nüfusunun eğitim düzeyi Tablo 8’de verilmiştir. 2022 yılında ilkokul eğitim kademesine sahip kişi toplamı 5.934, ilköğretim eğitim düzeyine sahip kişi toplamı 1.248, ortaokul eğitim düzeyine sahip kişi toplamı 3.863’dir.

Tablo 8: Yunak İlçesi Yıllara Göre Eğitim Düzeyi

Eğitim Düzeyi/Cinsiyet	2019		2020		2021		2022		2022 Toplam
	Erkek	Kadın	Erkek	Kadın	Erkek	Kadın	Erkek	Kadın	
Bilinmeyen	147	125	226	173	292	231	316	241	557
Okuma Yazma Bilmeyen	122	911	112	859	104	821	92	764	856
Okuma Yazma Bilen Fakat Bir Okul Bitirmeyen	933	1.794	892	1.722	841	1.622	781	1.504	2.285
İlkokul	3.108	3.463	2.947	3.317	2.845	3.256	2.779	3.155	5.934
İlköğretim	816	606	791	586	737	561	708	540	1.248
Ortaokul veya Dengi Meslek Ortaokul	2.275	1.934	2.367	2.027	2.247	1.938	2.097	1.766	3.863
Lise ve Dengi Meslek Okulu	1.851	764	1.942	894	2.060	893	2.097	977	3.074
Yüksekokul veya Fakülte	725	484	796	554	801	553	834	559	1.393
Yüksek Lisans (5 veya 6 Yıllık Fakülteler Dahil)	41	28	39	30	75	59	82	55	137
Doktora	6	3	6	3	6	3	6	3	9

Kaynak: Türkiye İstatistik Kurumu, 2023.

Millî Eğitim Bakanlığı’ndan alınan verilere göre Yunak ilçesinde bir tane halk eğitim merkezi, bir tane öğretmenevi ve akşam sanat okulu, bir tane anaokulu, 21 tane ilkokulu, 10 tane ortaokul ve yedi tane lise bulunmaktadır (Millî Eğitim Bakanlığı, 2023). Okulların öğretmen, öğrenci ve derslik sayıları Tablo 9’da verilmiştir. Verilere göre ilçede toplamda 348 öğretmen görev yaparken, 302 derslik ile 3.447 öğrenciye eğitim hizmeti verilmektedir. En fazla öğrenci sayısına sahip eğitim kademesi 1.292 öğrenci ile ilkokul olmuştur.

**Tablo 9: Yunak İlçesi Öğretmen, Öğrenci ve Derslik Sayıları, 2022**

	Öğretmen	Öğrenci	Derslik
Anaokulu	7	76	4
İlkokul	132	1.292	122
Ortaokul	111	1.137	85
Lise	98	942	90
Halk Eğitim Merkezi	-	-	1
<b>Toplam</b>	<b>348</b>	<b>3.447</b>	<b>302</b>

**Kaynak:** Millî Eğitim Bakanlığı, 2023.

Yunak İlçe Milli Eğitim Müdürlüğü'nden alınan verilere göre ilçede mesleki eğitim sonrası istihdam oranı %60'dır. Eğitim kademelerine göre okullaşma oranları ise ilköğretimde 2.481 öğrenci ile %98 oranında iken ortaöğretimde 701 öğrenci ile %94 oranındadır.

Yunak Meslek Yüksekokulu, 2013 yılında inşaatının tamamlanması ile Yükseköğretim Kurulu (YÖK) kararı ile maliye, bankacılık ve sigortacılık, elektrik bölümlerine yer verilmiştir. 2016 yılında maliye bölümünden 160 kişilik kontenjanla öğretim faaliyetlerine başlamıştır (Yunak Meslek Yüksekokulu, 2023).

### Eğitim ve İstihdam

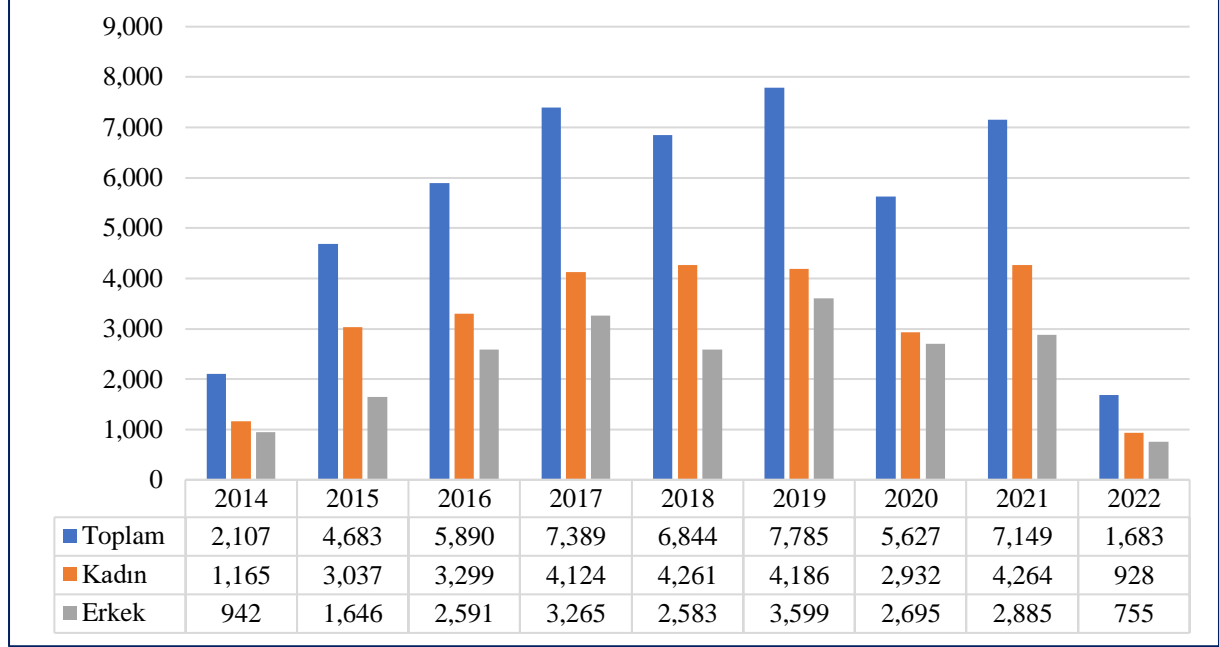
2022 Konya İşgücü Araştırma Piyasası Araştırma Raporu'na göre aktif işgücü piyasasına mesleki eğitim kurslar ve işbaşı eğitim programları ile nitelik kazandırılmaktadır. Aynı zamanda iş arayanlar kişilerin eksiklikleri de bu programlar sayesinde kapatılmakta ve istihdam edilebilirlikleri kolaylaştırılmaktadır. Ülkemizin görece genç bir nüfusa sahip olması ve kadınların işgücüne katılımlarını artırmaya yönelik aktif programların kullanılıyor olması bu noktada önemli olmaktadır.

İşbaşı eğitim programları sayesinde mesleki deneyimi olmayan kişilere iş tecrübesi kazandırılmaktadır. İşverenler içinde istihdam edecekleri kişiyi iş yerinde görme fırsatı tanınarak, iş arayanlar hakkında ayrıntılı bilgi sahibi olmaları sağlanmaktadır. Bu program sayesinde nitelikli işgücü alanında olumlu bir hareketlilik sağlanmaya çalışılmaktadır.

Mesleki eğitim kursları yeni bir meslek kazandırılması ya da var olan becerilerin geliştirilmesi için uygulanan istihdam edilebilirliği artıran aktif işgücü programlarından biridir. Burada düzenlenen kursların beceri eksikliği olan kişilere ulaşması büyük önem taşımaktadır. Hem işverenle hem de mesleki anlamda kendini geliştirmeye çalışan kişilerin bir araya gelmesi sağlanmaktadır.

Eđitim kurslarına katılım sayıları 2014-2017 yılları arası sürekli olarak artış göstermiştir. 2017 yılından sonra katılım sayılarında dalgalanmalar yaşadığı görülmüştür. 2022 yılında 2021 yılına göre %76,46 oranında bir azalış göstererek 1.683 kişi katılmıştır.

**Şekil 17: İşbaşı Eğitim Kursları ve Mesleki Eğitim Kursları Katılım Sayıları**



**Kaynak:** Türkiye İş Kurumu, 2023.

### **Mevcut Durum, Eğilim ve Mekânsal Dağılım**

- Yunak ilçesi okuma yazma bilen nüfus sayısında 2018-2022 döneminde azalış göstermektedir. 2018 yılından 2022 yılına %25,76 oranında bir azalış gerçekleşmiştir.
- Yunak ilçesinde okuma yazma oranların cinsiyete göre artışı incelendiği zaman 2018 ile 2022 yılları arasında kadın nüfusunun okuma yazma oranı %10,39, erkek nüfusunun okuma yazma oranı %8,18 azalmıştır.
- Yunak ilçesi nüfusunun eğitim düzeyi incelendiğine; nüfusun eğitim düzeyi yoğunluğu ilköğretim ve ortaokul seviyesindedir. İlçede yüksek lisans bitiren nüfusun sayısı 137, doktora bitiren nüfusun sayısı ise 9 kişidir.
- Yunak ilçesinde bir tane halk eğitim merkezi, bir tane öğretmen evi ve akşam sanat okulu, bir tane anaokulu, 21 tane ilköğretim, 10 tane ortaokul ve yedi tane lise bulunmaktadır.
- Yunak ilçesi 2022 yılında toplamda 348 öğretmen, 3.447 öğrenci (anaokulu, ilköğretim, ortaokul ve lise düzeylerinde) ve 302 derslik bulunmaktadır.
- İlçede Selçuk Üniversitesi'nin Yunak Meslek Yüksekokulu bulunmaktadır.

### Öncelikli Çözülmesi Gereken Sorunlar ve Çözüm İçin Temel Araçlar

- **S1:** Yunak ilçesinde okul sayılarının az olduğu görülmüştür. Okul öncesi eğitim için resmi 1 tane anaokulu mevcuttur. İlçe nüfusu göz önüne alındığında bu sayının düşük olduğu değerlendirilmektedir.

**Ç1.1:** Millî Eğitim Bakanlığı bünyesinde ya da özel sektörde girişimcilerin teşvik edilmesi ile ilçeye yönelik anaokulu/kreş yatırımları yapılmalıdır. Anaokulu sayıları arttırıldığı takdirde ilçedeki çocukların anaokuluna gitme imkânları artacaktır.

- **S2:** 2022 yılı ilçe eğitim düzeyi incelendiğinde nüfusun ağırlıklı olarak ilkokul eğitim düzeyine sahip olduğu görülmektedir. Bu da ilçe genelinde okullaşma oranlarının düşük olduğunu göstermektedir.

**Ç2.1:** Yerel halka okulun bireyin hayatındaki önemi hakkında bilinçlerinin arttırılmasına yönelik politikalar uygulanmalıdır. Ailelere, genç ve çocuklara yönelik eğitim seminerleri düzenlenmeli, okulu özendirici kampanyaların oluşturulmalıdır.

- **S3:** İlçede okuma yazma bilmeyen kadın sayısının fazla olduğu görülmektedir.

**Ç3.1:** Kadınların okuma yazma öğrenmeleri için halk eğitim merkezi bünyesinde okuma yazma kursları açılmalıdır.

- **S4:** İlçede Mesleki ve Teknik Anadolu Lisesi sadece bir tane bulunmaktadır.

**Ç4.1:** İlçede teknik eleman yetiştirecek teknik kolej kurulmalıdır.

- **S5:** İlçede Selçuk Üniversite'ne bağlı bir tane meslek yüksekokulu bulunmaktadır. Meslek yüksekokulunda yer alan program sayıları ilçe özelinde yetersizdir.

**Ç5.1:** İstihdam oranları yüksek programlar açılmalıdır. Gençlere yönelik mesleki ve teknik eğitim ve sertifika programları geliştirilmelidir.

### 2.3. Sağlık

Yunak ilçe merkezinde Yunak Hacı İzzet Baysal Devlet Hastanesi bulunmaktadır. 25 yataklı olan devlet hastanesi, bünyesinde 9 tane uzman doktor, 5 tane ebe, 3 tane eczacı, 21 tane hemşire olmak üzere toplamda 121 kişi istidam edilmektedir (Yunak Hacı İzzet Baysal Devlet Hastanesi, 2023). İlçede bir tane toplum sağlığı merkezi, dört tane aile sağlığı merkezi, bir tane acil sağlık hizmetleri istasyonu ve sekiz tane sağlık evi bulunmaktadır. İlçede yer alan sağlık personeli sayısına ise aşağıdaki tabloda yer verilmiştir.

**Tablo 10: Yunak İlçesi Sağlık Personeli Sayısı**

<b>Sağlık Personeli</b>	<b>Sayı</b>
Acil Tıp Teknisyeni	5
Paramedik	7
Aile Hekimi	8
Diyetisyen	1
Ebe	8
Eczacı	2
Hemşire	30
Tabip	7
Pratisyen Tabip	14
Uzman Tabip	8
Sağlık Memuru	4
Sağlık Teknikeri	40
Sağlık Teknisyeni	2
Diğer (Aşçı, Bilgi İşlem, Hizmetli vb.)	49
<b>Toplam</b>	<b>185</b>

**Kaynak:** Yunak Toplum Sağlığı Merkezi, 2023.

Yunak Toplum Sağlığı Merkezi'nden alınan verilere göre son dört yılda sadece 2021 yılında bir tane intihar olayı yaşandığı görülmüştür. Ayrıca ilçede herhangi bir yaygın hastalık görülmediği bildirilmiştir.

Yunak ilçesinde madde bağımlılığı ile ilgili veriler bulunmamaktadır. Kaymakamlık bünyesinde madde bağımlılığı ile ilgili çeşitli konferans, seminer ve eğitim gerçekleştirilmektedir. 2022 yılında Yunak Kaymakamlığı öncülüğünde “Bağımlılıkla Mücadele” konferansı gerçekleştirilmiştir. 2016 yılında madde bağımlılığıyla mücadele kapsamında komisyon kurulmuştur. Komisyonda Yunak Belediyesi, İlçe Milli Eğitim Müdürlüğü, İlçe Emniyet Amirliği, İlçe Jandarma Komutanlığı ve Yunak Müftülüğü yer almaktadır. İlçede geçmiş yıllarda madde bağımlılığı ile ilgili diğer kurum ve kuruluşlar da faaliyetler yürütmüşlerdir. Millî Eğitim Bakanlığı ve Yeşilay Cemiyeti'nin iş birliği ile hayata geçirilen “Bağımlılıkla Mücadele Eğitimi Projesi” kapsamında Yunak Halk Eğitim Merkezi ve Akşam Sanat Okulu'nda kurslar verilmiştir. Bu proje kapsamında ilçede çeşitli yaş gruplarına göre toplamda 24 adet bağımlılıkla mücadele kursları açılmıştır. Bu kurslara 1.340 kursiyer kaydolmuştur.



### Mevcut Durum, Eğilim ve Mekânsal Dağılım

- Yunak ilçe merkezinde bir tane devlet hastanesi bulunmaktadır. Hastane bünyesinde 9 tane uzman doktor, 5 tane ebe, 3 tane eczacı, 21 tane hemşire olmak üzere toplamda 121 kişi istidam edilmektedir.
- Sülüklü Mahallesinde Sülüklü Aile Sağlığı Merkezi, Yeni Mahallesinde 1 Nolu Aile Sağlığı Merkezi, Saray Mahallesinde Yunak Saray Sağlık Evi, Fatih Mahallesinde 2 Nolu Aile Sağlığı Merkezi, Kuzören Mahallesinde Kuzören Aile Sağlığı Merkezi bulunmaktadır.

### Öncelikli Çözülmesi Gereken Sorunlar ve Çözüm İçin Temel Araçlar

- **S1:** Sağlık kuruluşlarının ilçe genelinde yetersiz sayıda olduğu söylenebilir. İlçe merkezinden uzak kırsal alanlarda yeterli sağlık kuruluşu olmadığı gözlemlenmektedir.

**Ç1.1:** Sağlık kuruluşlarının sayısı ihtiyaç olan bölgeye göre artırılmalıdır. Mahallelerde aile sağlığı merkezleri kurularak hastanelerin yükü hafifletilip hastalıklarda ilk teşhis kısmında daha hızlı hareket edilmesi mümkündür. Nüfusa göre kırsal alanlarda sağlık kuruluşlarının sayısı artırılmalıdır.

- **S2:** Devlet hastanelerinde yatak sayısının, personel sayısının az olduğu, hastane hizmetlerinden yeterince yararlanılmadığı; ilçede özel hastanenin bulunmadığı buna bağlı olarak hizmetlerin sınırlı olduğunu söylemek mümkündür.

**Ç2.1:** Devlet hastanelerinde personel ve yatak kapasitesinin artırılması, ilçede özel hastane/sağlık kurumlarındaki yetersizlik durumunu rahatlatacaktır.

**S3:** İlçe düzeyinde madde bağımlılığı verileri tutulmamaktadır.

**Ç3.1:** Kaymakamlık koordinasyonunda ilçe verileri tutulmalıdır. Madde bağımlılığına karşı eğitim, seminer ve konferanslarla bilinçlendirme çalışmaları yapılmalıdır.

## 2.4. Sosyal Kalkınma

### 2.4.1. Gelir ve Yoksulluk

TÜİK yoksulluk ile ilgili verileri, gini katsayısı ve P80/P20 oranı gibi verileri İBBS1 Bölge düzeyinde tutmaktadır. Bu yüzden ilçelere ve illere dair veriler bulunamamaktadır. Konya, Karaman ile birlikte TR52 Bölgesi içerisinde yer almaktadır. Yoksulluk, gini katsayısı vb. veriler TR52 Bölgesi için aşağıda incelenmiştir.

Sanayi ve Teknoloji Bakanlığı'nın hazırladığı Sosyo-Ekonomik Gelişmişlik Sıralaması Araştırmaları (SEGE) raporları, illerin ve ilçelerin sosyo-ekonomik gelişmişliklerini nesnel

olarak ölçen ve karşılaştıran analiz çalışmalarıdır. Çalışmalarda, sosyo-ekonomik gelişmişliği ölçen değişkenler kullanılarak Düzey-2 bölgelerinin, illerin ve ilçelerin gelişmişlik düzeyleri istatistiksel tekniklerle analiz edilmekte ve söz konusu birimlerin gelişmişlik sıralaması ortaya konmaktadır. İl düzeyinde SEGE çalışmaları 2017 yılında ve ilçe düzeyinde SEGE çalışmaları 2022 yılında yapılmıştır.

Bu çerçevede ilçelerin Sosyo-Ekonomik Gelişmişlik Sıralaması Araştırması SEGE-2022 raporuna göre Yunak ilçesi, beşinci kademe gelişmiş ilçeler kademesinde yer almaktadır. Yunak, 973 ilçe arasında -0,559 endeks değeri ile 680. sırada yer almaktadır. 2017 yılında yapılan SEGE araştırması ile kıyaslandığında ilçenin sosyo-ekonomik anlamda ilerlediği görülmektedir (Tablo 11).

2017 yılında 970 ilçe arasında 692. sırada yer alan Yunak, 2022 yılında 12 sıra yükselmiştir. Aynı şekilde Konya'nın ilçeleri arasında da sıralamasını yükseltmiştir. 2017 yılında 31 ilçe arasında 27. sırada yer alan Yunak, 2022 yılında 10 sıra yükselerek 31 ilçe arasında 17. sırada yer almıştır.

**Tablo 11: Yunak İlçesi SEGE Sıralaması**

İlçe	SEGE Kademe		SEGE Sıralaması				Fark
	2017 (970 İlçe)	2022 (973 İlçe)	2017 (970 İlçe)	2022 (973 İlçe)	2017 Konya İlçeler Arası (31 İlçe)	2022 Konya İlçeler Arası (31 İlçe)	2017- 2022
<b>Yunak</b>	5	5	692	680	27	17	+12

**Kaynak:** Sanayi ve Teknoloji Bakanlığı, 2017.

TR52 Bölgesi ortalama eşdeğer hanehalkı fert geliri yıllara göre sürekli olarak artış göstermektedir. 2018 yılında 21.622 olan gelir 2022 yılında %111,23 oranında artış göstererek 45.672 gelir olmuştur.

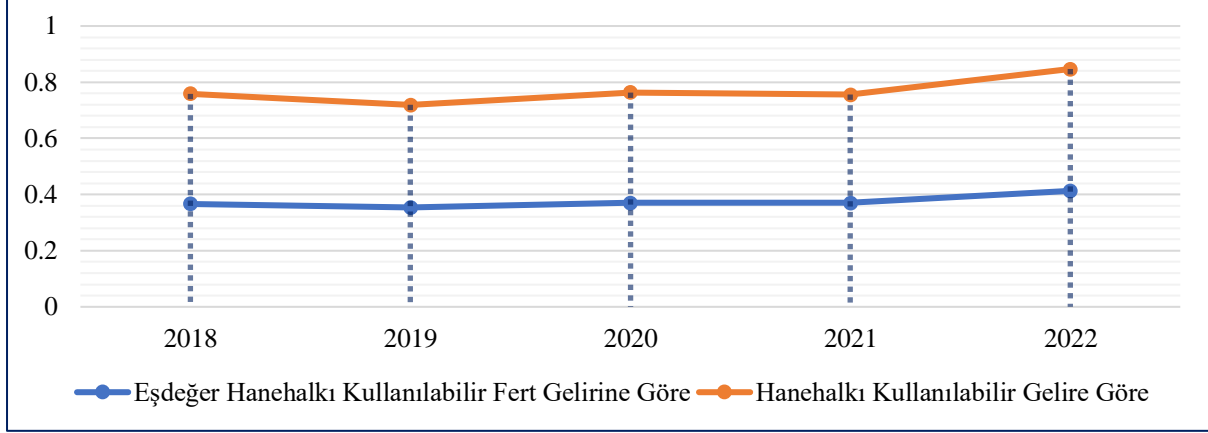
**Tablo 12: TR52 Bölgesi Ortalama Eşdeğer Hanehalkı Fert Geliri Yıllık**

Yıl	Eşdeğer Hanehalkı Kullanılabilir Fert Gelirine Göre
<b>2018</b>	21.622
<b>2019</b>	25.338
<b>2020</b>	29.931
<b>2021</b>	33.240
<b>2022</b>	45.672

**Kaynak:** Türkiye İstatistik Kurumu, 2023.

TR52 Bölgesi'nin Gini katsayısı<sup>1</sup> üzerine dair verilere göre hane halkı kullanılabilir gelir Gini katsayısı 2022 yılında 0,43'tür. Eşdeğer hanehalkı fert gelirine göre ise 0,41'dir. 2021 verisine göre hem hanehalkı kullanılabilir gelir hem de eşdeğer hanehalkı fert geliri artış göstermiştir.

Şekil 18: TR52 Bölgesi Gini Katsayısı

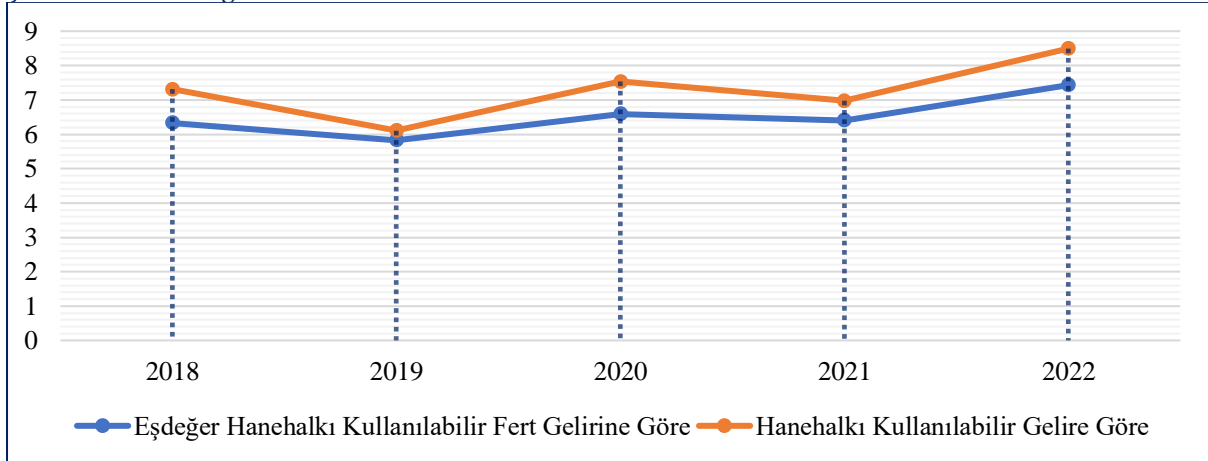


Kaynak: Türkiye İstatistik Kurumu, 2023.

TR52 Bölgesi'ne ait P80/P20 Oranı<sup>2</sup> ait verilere göre; Yunak ilçesinin içinde bulunduğu TR52 Bölgesi'nin 2022 yılı P80/P20 oranı hanehalkı kullanılabilir gelirine göre 8,49, eşdeğer hanehalkı fert gelirine göre ise 7,43'tür.

P80/P20 oranı her iki kullanılabilir gelire göre yıllara göre birbirine paralel bir seyir izlemişlerdir. Her iki kullanılabilir gelir için de 2022 yılında 2021 yılına göre artış gözlemlenmektedir.

Şekil 19: TR52 Bölgesi P80/P20 Oranı



Kaynak: Türkiye İstatistik Kurumu, 2023.

<sup>1</sup> Bir ulus veya bir sosyal topluluk içindeki gelir eşitsizliğini ölçmek için kullanılır. Gini katsayısı 0 ile 1 arasında bir değer alır. Bu değer "0" ise gelir eşit dağıtılıyor demektir. Eğer "1" ise gelir tek bir kişi tarafında toplanıyor demektir. Sayı ne kadar "0" değerine yakınsa gelir o kadar eşit dağıtılıyor demektir. "1" değerine ne kadar yakınsa gelir eşitsizliği artmaktadır.

<sup>2</sup> En yüksek gelire sahip yüzde 20'lik grubun gelirinin en düşük gelire sahip yüzde 20'lik grubun gelirine oranı şeklinde hesaplanmakta ve oran küçüldükçe gelir eşitsizliği azalmaktadır.

TR52 Bölgesi'nin yoksulluk sınırı 2018 yılından 2022 yılına düzenli olarak artmaktadır. 2018 yılından 2022 yılına toplam artışın oranı % 98,51'dir.

**Tablo 13: TR52 Bölgesi Yoksulluk Sınırı (TL)**

Yıl	Yoksulluk Riski: %50	Yoksulluk Riski: %60
2018	8.310	9.972
2019	10.011	12.013
2020	11.743,20	14.091,90
2021	13.051,92	15.662,31
2022	16.495,80	19.794,96

**Kaynak:** Türkiye İstatistik Kurumu, 2023.

TR52 Bölgesi'ne ait yoksul sayısına ait verilere göre Yunak ilçesinin içinde bulunduğu TR52 Bölgesi'nde yoksul sayısı 272 bin kişi civarındadır. TR52 Bölgesi'nin yoksul sayısı yıllara göre farklılık göstermektedir. 2018 yılında 253 olan yoksulluk sayısı 2022 yılında %7,76 oranında artış göstererek 272,63 olmuştur.

**Tablo 14: TR52 Bölgesi Yoksulluk Sayısı (Bin Kişi)**

Yıl	Yoksulluk Riski: %50	Yoksulluk Riski: %60
2018	253	422
2019	243	405
2020	320,3	481
2021	270,07	395,1
2022	272,63	433,18

**Kaynak:** Türkiye İstatistik Kurumu, 2023.

TR52 Bölgesi'ne ait yoksulluk oranına ait verilere göre Yunak ilçesinin içinde bulunduğu TR52 Bölgesi'nin 2022 yılında yoksulluk oranı %10,99 olarak gerçekleşmiştir.

**Tablo 15: TR52 Bölgesi Yoksulluk Oranı**

Yıl	Yoksulluk Riski: %50	Yoksulluk Riski: %60
2018	10,6	17,7
2019	10,1	16,8
2020	13,2	19,8
2021	11	16,09
2022	10,99	17,46

**Kaynak:** Türkiye İstatistik Kurumu, 2023.

### **Mevcut Durum, Eğilim ve Mekânsal Dağılım**

- Yunak ilçesi, SEGE raporunda, beşinci kademe gelişmiş ilçeler kademesinde yer almaktadır. Yunak, 973 ilçe arasında -0,559 endeks değeri ile 680. sırada yer almaktadır.
- Yunak ilçesinin de bulunduğu TR52 Bölgesi'nin gini katsayısına bakıldığı zaman 0,43 olarak hesaplanmıştır.

- TR52 Bölgesi'ne ait P80/P20 Oranına ait verilere göre; Yunak ilçesinin içinde bulunduğu TR52 Bölgesi'nin 2022 yılı P80/P20 oranı hanehalkı kullanılabilir gelirin'e göre 8,49, eşdeğer hanehalkı fert gelirine göre ise 7,43'tür.
- P80/P20 oranı her iki kullanılabilir gelire göre yıllara göre birbirine paralel bir seyir izlemişlerdir.
- Yoksulluk sınırı rakamları incelendiğinde; 2022 yılında TR52 Bölgesi için 16.495,80 TL olarak hesaplanmıştır.
- TR52 Bölgesi yoksul sayısı verilerine göre; Yunak ilçesinin içinde bulunduğu TR52 Bölgesinde 273 bin yoksul bulunmaktadır. 2018 yılında 253 olan yoksulluk sayısı 2022 yılında %7,76 oranında artış göstererek 272,63 olmuştur.
- TR52 Bölgesi'ne ait yoksulluk oranına ait verilere göre Yunak ilçesinin içinde bulunduğu TR52 Bölgesi'nin 2022 yılında yoksulluk oranı %10,99 olarak gerçekleşmiştir.

### Öncelikli Çözülmesi Gereken Sorunlar ve Çözüm İçin Temel Araçlar

- **S1:** Bölgede yoksul sayılarının yüksek olduğu gözlenmiştir.  
**Ç1.1:** Yoksul sayılarının azaltılmasına yönelik sosyal yardım politikalarının oluşturulması bu yönde atılacak adımlar arasındadır. Bölgede yoksulluğun öncelikli sebepleri (işsizlik, konut yetersizliği, işlenecek ürün ve arazi eksikliği, göç, makine-ekipman eksikliği, yaşlı nüfus vb.) ortaya konmalıdır.

#### 2.4.2. Sosyal Yardımlar

Yunak Kaymakamlığı bünyesinde yer alan Sosyal Yardımlaşma ve Dayanışma Vakfı 3294 Sayılı Kanun Kapsamındaki muhtaç vatandaşlara ayni, nakdi yardımlar yapmakta ve düzenli merkezi yardımların yapılmasını sağlamaktadır. Yunak Sosyal Yardımlaşma ve Dayanışma Vakfı'nın sağlamış olduğu Ayni, Nakdi ve Düzenli Merkezi Yardım programlarından 2023 yılı itibariyle toplam 759 kişi faydalanmaktadır. Bu yardımların %36,63'ünden (278) kadın ve %63,37'sinden (481) erkekler faydalanmaktadır. Ayrıca ilçede Yunak Belediyesi de sosyal yardım çalışmaları gerçekleştirmektedir.

**Tablo 16: Yunak İlçesi Ayni, Nakdi ve Düzenli Merkezi Yardım Alan Kişi Sayısı**

	Kadın	Erkek	Toplam
Ayni, Nakdi ve Düzenli Merkezi Yardım	278	481	759

**Kaynak:** Yunak Kaymakamlığı

### **Mevcut Durum, Eğilim ve Mekânsal Dağılım**

- İlçe düzeyinde tutulan veriler sınırlı olduğundan mevcut durum hakkında değerlendirme yapılmamıştır.

### **Öncelikli Çözülmesi Gereken Sorunlar ve Çözüm İçin Temel Araçlar**

- **S1:** Sosyal yardımların etkilerinin analiz edilmesi gerekmektedir.
- **Ç1.1:** İlçede yardım yapılan bireylerin, yardımlar sonrasında hayatlarında meydana gelen olumlu değişimlerin incelenmesi ve geri bildirimlerin alınması önemlidir. Sosyal devlet çerçevesinde sosyal yardımların dezavantajlı olarak nitelendirilen kadınlar, çocuklar ve yaşlılara yönelik sağlanmasına özen gösterilmelidir.

#### **2.4.3. Sosyal Hizmetler**

Yunak ilçesinde bir tane Karataş Mahallesi bir tane de Eşme Mahallesi olmak üzere toplam iki tane özel eğitim ve rehabilitasyon merkezi bulunmaktadır. Yapılan internet taramasında, ayrıca Yeni Mahallesi 1 tane, Selçuk Mahallesi 1 tane ve Eşme Mahallesi 2 tane olmak üzere toplam 4 tane yurt bulunmaktadır.

Millî Eğitim Bakanlığı'ndan alınan verilere göre Yunak ilçesinde bir tane halk eğitim merkezi, bir tane öğretmen evi ve akşam sanat okulu, bir tane anaokulu, 21 tane ilkokulu, 10 tane ortaokul ve yedi tane lise bulunmaktadır (Millî Eğitim Bakanlığı, 2023).

### **Mevcut Durum, Eğilim ve Mekânsal Dağılım**

- Yunak ilçesinde sosyal hizmet kurum ve kuruluşları ağırlıklı olarak merkezde yer almaktadır.
- Eşme Mahallesi bir tane özel eğitim ve rehabilitasyon merkezi, iki tane yurt bulunmaktadır.
- Yeni Mahallesi halk eğitim merkezi, öğretmen evi ve akşam sanat okulu ve bir tane yurt bulunmaktadır.
- Selçuk Mahallesi bir tane yurt bulunmaktadır.
- Karataş Mahallesi bir tane özel eğitim ve rehabilitasyon merkezi bulunmaktadır.

### **Öncelikli Çözülmesi Gereken Sorunlar ve Çözüm İçin Temel Araçlar**

- **S1:** Yunak'ta nüfus, ilerleyen yıllarda yaşlanma eğiliminde olacaktır. Bu nedenle yaşlı gruba yönelik konut, gelir, kuşaklararası dayanışma, sosyal ilişkiler, toplumsal katılım, yaşlı güvenliği, bakım hizmetleri gibi hizmetler Yunak ilçesinde yeterince gelişmemiştir.

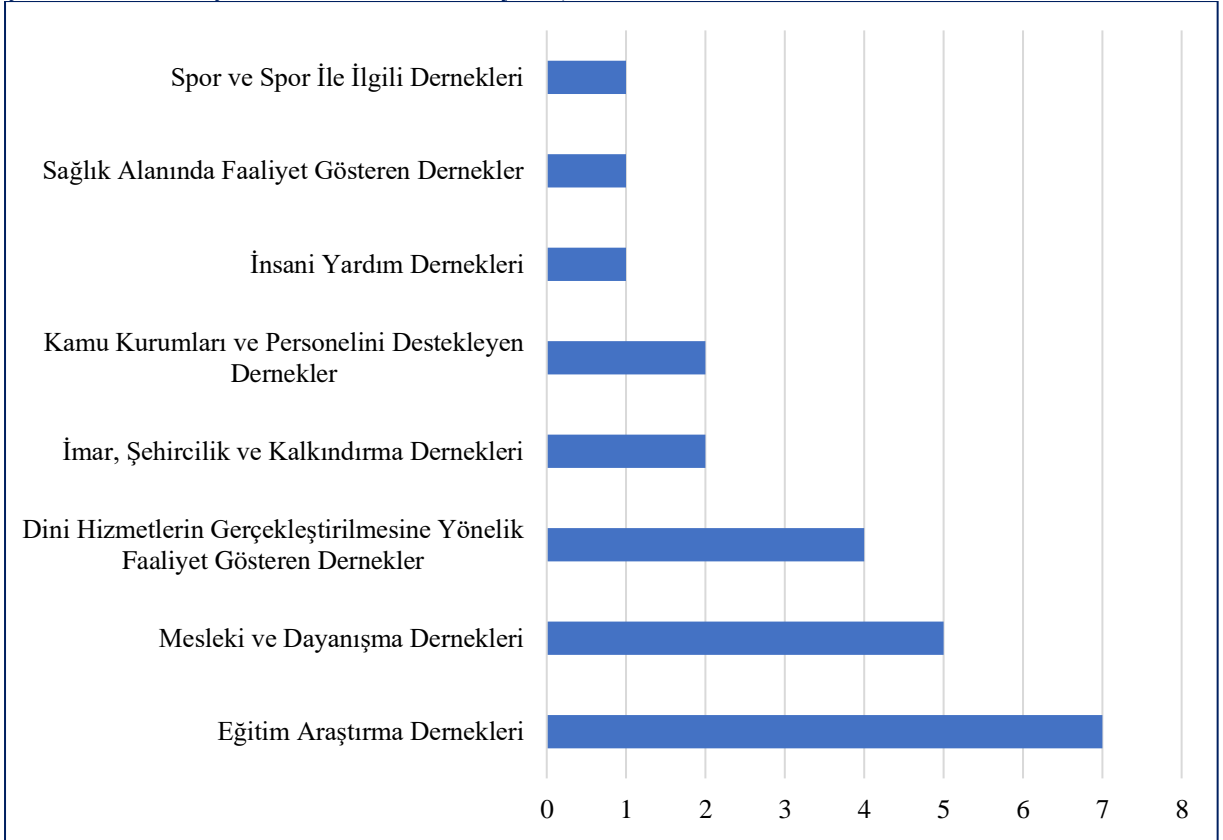
**Ç1.1:** Nüfusun yaşlanmasına paralel olarak bakım ve rehabilitasyon merkezleri ile huzurevlerine ihtiyacın artacağı düşünülerek Yunak'ta bu tür merkezlerin kurulması konusunda planlamaların yapılması gerekmektedir.

### 2.4.4. Sivil Toplum ve Sosyal Hareketler

Yunak ilçesinde yedi tane yarı kamusal kimlik taşıyan sivil toplum örgütü (barolar, odalar, birlikler vb.) bulunmaktadır. Bu yarı kamusal kimlik taşıyan sivil toplum örgütleri; dört adet oda başkanlığı (Bakkallar Odası Başkanlığı, Esnaf Odası, Şoförler Odası, Ziraat Odası) ve üç adet kooperatif (Tarım Kredi Kooperatifi, Yunak Kamyoncular Kooperatifi, Minibüsçüler Kooperatifi) şeklindedir. Ayrıca ilçede bir tane sosyal yardım ve dayanışma vakfı ve dört tane siyasal partinin ilçe başkanlığı bulunmaktadır.

Yunak ilçesinde toplamda 23 tane faal dernek bulunmaktadır. İlçede “eğitim araştırma dernekleri” 7 tane ile en fazla faaliyet gösteren dernek türüdür. “Mesleki ve dayanışma dernekleri” 5 tane ile ilçede ikinci sırada, “dini hizmetlerin gerçekleştirilmesine yönelik faaliyet gösteren dernekler” 4 tane ile üçüncü sırada yer almaktadır.

**Şekil 20: Yunak İlçesi Dernek Türleri ve Sayıları, 2023**



**Kaynak:** İçişleri Bakanlığı, Sivil Toplumla İlişkiler Genel Müdürlüğü, 2023

### Mevcut Durum, Eğilim ve Mekânsal Dağılım

- Yunak ilçesinde bir adet sosyal yardım ve dayanışma vakfı ve üç adet oda başkanlığı (Bakkallar Odası Başkanlığı, Esnaf Odası, Şoförler Odası) bulunmaktadır. Ayrıca ilçede dört tane siyasi partinin ilçe başkanlığı bulunmaktadır.
- Yunak ilçesinde toplamda 23 tane faal dernek bulunmaktadır. İlçede “Eğitim Araştırma Dernekleri” 7 tane ile en fazla faaliyet gösteren dernek türüdür.

### Öncelikli Çözülmesi Gereken Sorunlar ve Çözüm İçin Temel Araçlar

- **S1:** İlçede kadınlara yönelik herhangi bir örgütlenme bulunmamaktadır.  
**Ç1.1:** Kadınların aktif olarak görev aldığı kadın kooperatiflerine destek ve eğitimler verilmelidir.  
**Ç1.2:** Kadınların aktif iş hayatında yer almaları için ilçenin yöresel ürünlerinin yer aldığı “Yunak Yöresel Ürünler Çarşısı” kurulmalıdır.

## 3. Mali ve Ekonomik Yapı

### 3.1. Tarım ve Hayvancılık

#### Tarım Alanları

Yunak ilçesi yıllara göre tarım alanları Şekil 21’de verilmiştir. Veriler incelendiğinde “meyveler, içecek ve baharat bitkileri” dekar alanı yıllara göre düşüş gösterdiği görülmektedir. 2018 yılında 13.372 dekar alanına sahip olan “meyveler, içecek ve baharat bitkileri” 2019 yılında %318,59 (55.974 dekar) oranla artış gösterirken 2020 yılında %76,13 (13.362 dekar) oranında azalış göstermiştir. 2022 yılında ise 2021 yılına göre %38,14 oranında azalış göstererek 4.390 dekar alan olarak kayıtlara geçmiştir.

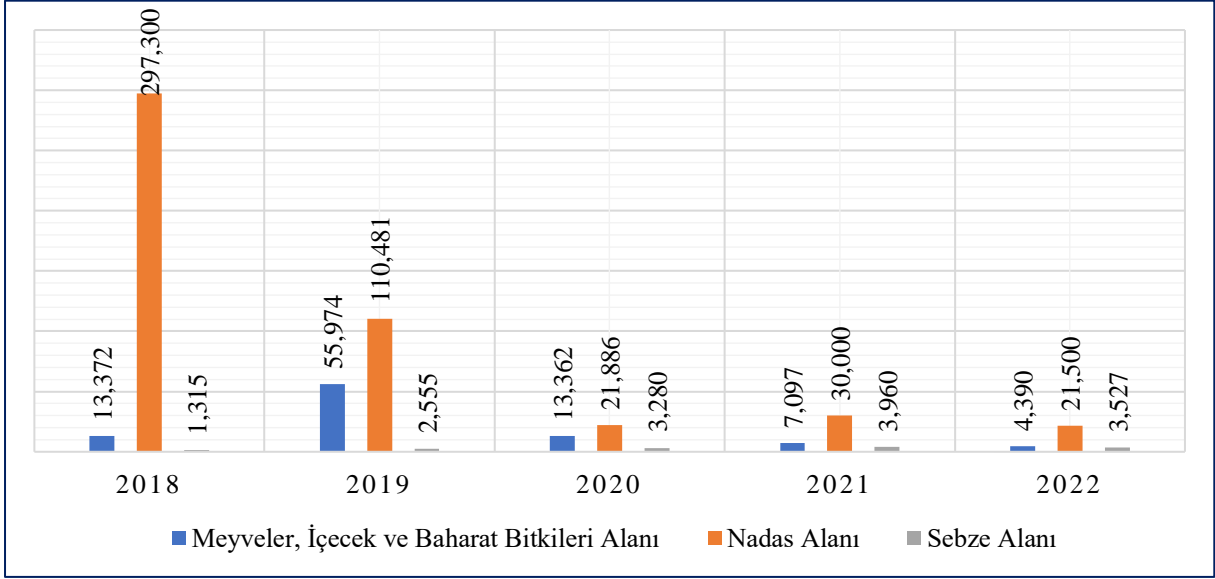
“Sebze” alanı verileri incelendiğinde ise 2018 yılında 1.315 dekar alanda üretim gerçekleştirilirken 2022 yılında %168,21 oranında artış göstererek 3.527 dekar alanda üretim gerçekleştirilmiştir.

Nadasa bırakılan tarım alanları verileri incelendiğinde ise 2018 yılında 297.300 dekar alan nadasa bırakılırken 2022 yılında %92,77 oranında azalış göstererek 21.500 dekar alan nadasa bırakılmıştır.

2022 yılında “meyveler, içecek ve baharat bitkileri”, “sebze” ve “nadasa” bırakılan alanlar içerisinde “meyveler, içecek ve baharat bitkileri” %14,92 oranında paya sahipken, “sebze” %11,99 oranında sahipken ve “nadasa” bırakılan alanlar %73,09 oranında en yüksek paya sahip olduğu görülmektedir.



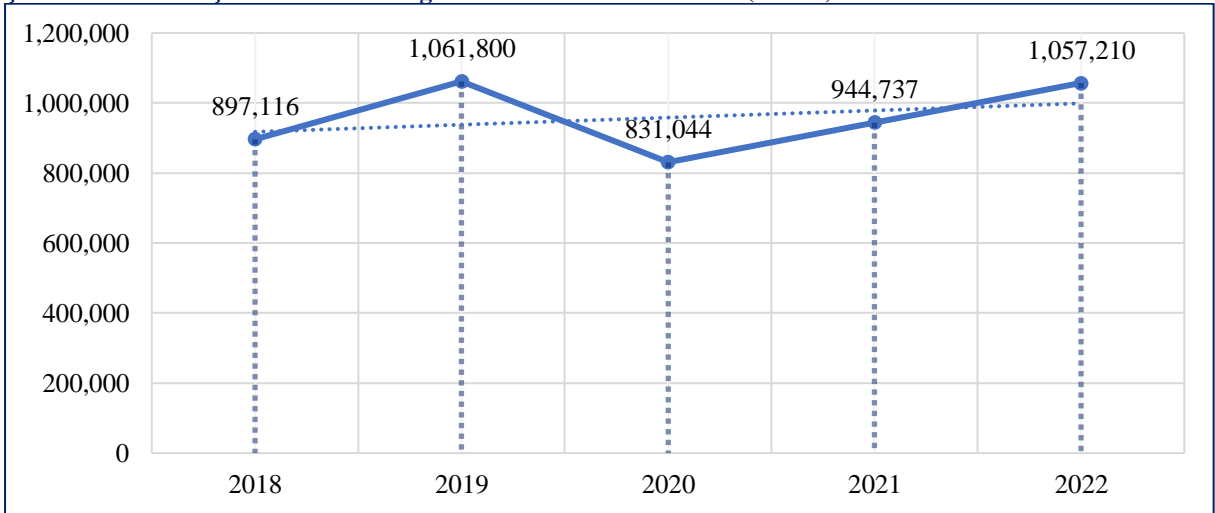
Şekil 21: Yunak İlçesi Yıllara Göre Tarım Alanları (Dekar)



**Kaynak:** Türkiye İstatistik Kurumu, 2023.

Yunak ilçesi “tahıllar ve diğer bitkisel ürünlerin” dekar alanları Şekil 22’de verilmiştir. Veriler incelendiğinde tahıllar ve diğer bitkisel ürünlerin yıllara göre üretim alanları artış göstermiştir. 2018 yılında 897.116 dekar alanda üretim yapılırken 2022 yılında %17,85 oranında artış göstererek 1.057.210 dekar alana yükselmiştir.

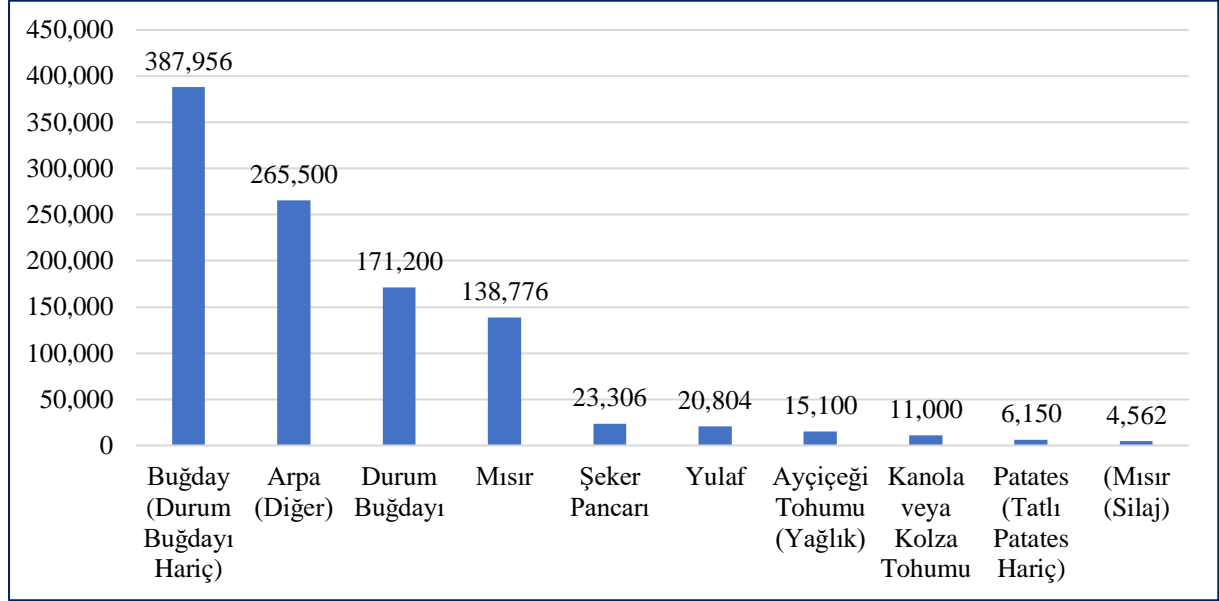
Şekil 22: Yunak İlçesi Tahıllar ve Diğer Bitkisel Ürünlerin Alanı (Dekar)



**Kaynak:** Türkiye İstatistik Kurumu, 2023.

Tahıllar ve diğer bitkisel ürünlerin ekim alanları detaylarına bakıldığında ise 2022 yılında ilçede en çok ekim alanına sahip ilk on ürün aşağıdaki grafikte gösterilmiştir. En çok ekim alanına sahip ürün 387.956 dekar ile buğday yer almaktadır. Buğdayı sırasıyla 265.500 dekar ile arpa, 171.200 dekar ile durum buğdayı, 138.776 dekar ile mısır ve 23.306 dekar ile şeker pancarı takip etmektedir.

Şekil 23: Yunak İlçesi Tahıllar ve Diğer Bitkisel Ürünlerin Ekim Alanları, 2022 (Dekar)

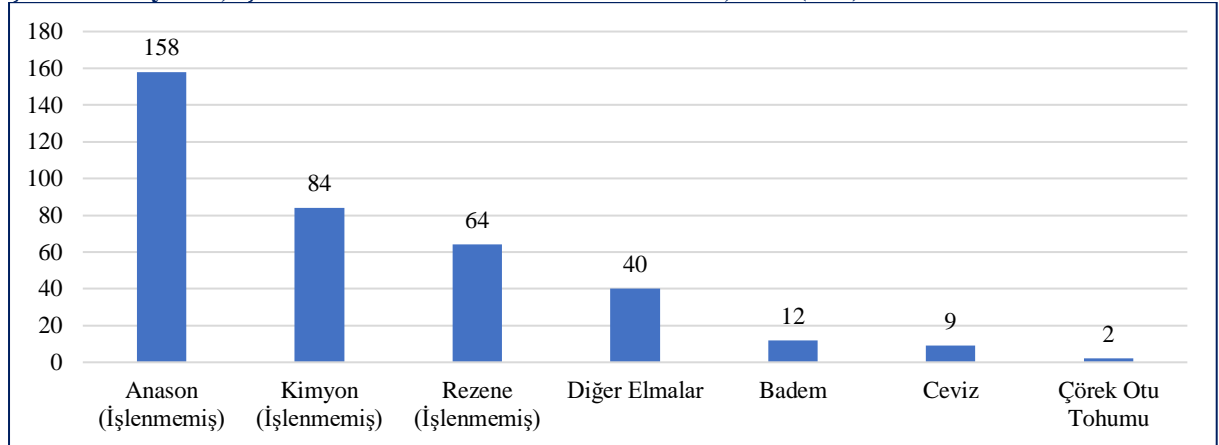


Kaynak: Türkiye İstatistik Kurumu, 2023.

### Bitkisel Üretim (Tahıllar ve diğer bitkisel ürünler, sebzeler, meyveler)

Türkiye İstatistik Kurumu'ndan alınan verilere göre Yunak ilçesinde 2022 yılında üretilen “meyveler, içecek ve baharat bitkileri” aşağıdaki grafikte verilmiştir. Veriler incelendiğinde ilçede 2022 yılında 158 ton ile işlenmemiş anason en fazla üretimi yapılırken anasonu sırasıyla 84 ton ile işlenmemiş kimyon, 64 ton ile işlenmemiş rezene, 40 ton ile elma, 12 ton ile badem, 9 ton ile ceviz ve 2 ton ile çörek otu tohumu takip etmektedir.

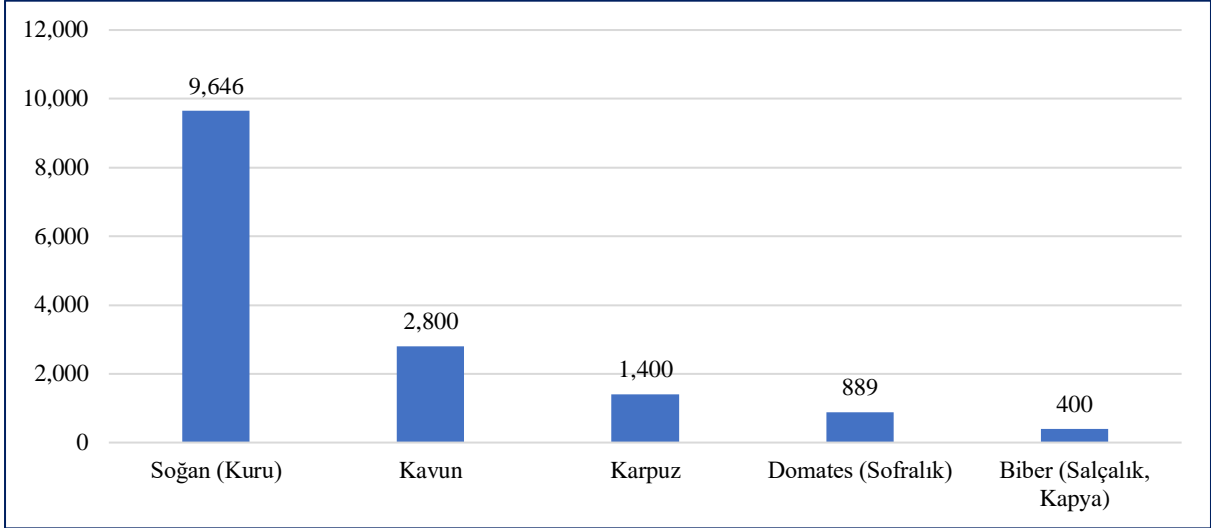
Şekil 24: Meyveler, İçecek ve Baharat Bitkileri Üretim Verileri, 2022 (Ton)



Kaynak: Türkiye İstatistik Kurumu, 2023.

Türkiye İstatistik Kurumu'ndan alınan verilere göre Yunak ilçesinde 2022 yılında üretilen “Sebzeler” aşağıdaki grafikte verilmiştir. Veriler incelendiğinde ilçede 2022 yılında 9.646 ton ile kuru soğan en fazla üretimi yapılırken kuru soğanı sırasıyla 2.800 ton ile kavun, 1.400 ton ile karpuz, 889 ton ile sofralık domates ve 400 ton ile salçalık biber takip etmektedir.

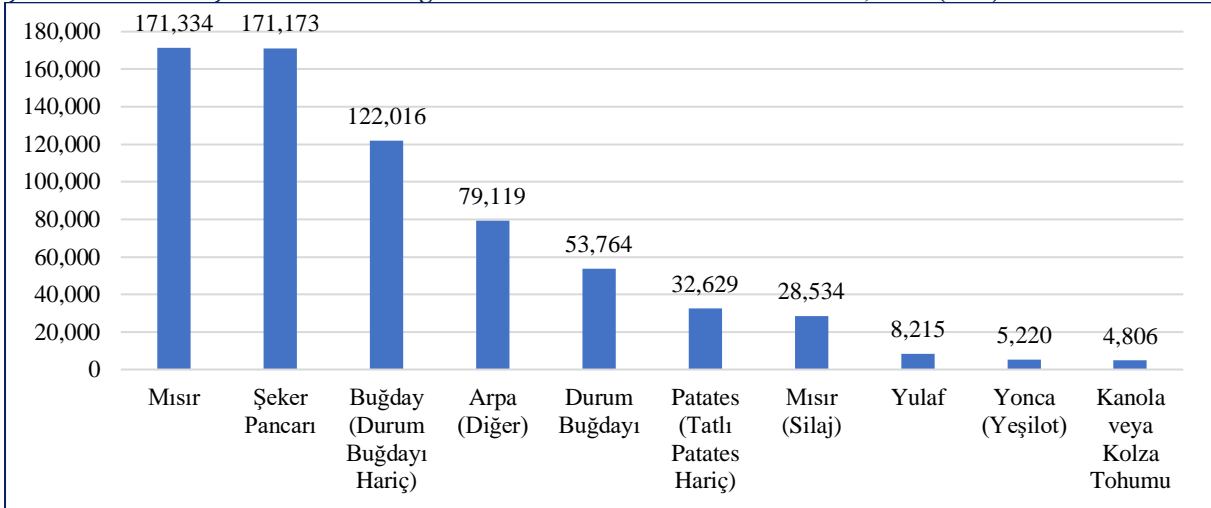
Şekil 25: Yunak İlçesi Sebze Üretim Verileri, 2022 (Ton)



**Kaynak:** Türkiye İstatistik Kurumu, 2023.

Yunak ilçesinde 2022 yılında en çok üretimi gerçekleştirilen 10 ürünün üretim verileri aşağıdaki grafikte gösterilmiştir. İlçede en çok üretimi gerçekleştirilen ürün 171.334 ton ile mısırdır. Mısırı sırasıyla 171.173 ton ile şeker pancarı, 122.016 ton ile buğday, 79.119 ton ile arpa ve 53.764 ton ile durum buğdayı takip etmektedir. İlçede 2022 yılında toplamda 684.937 ton tahıl ve bitkisel ürün üretimi gerçekleşmiştir. Toplam üretim miktarı içinde mısır %25,01 oranında bir paya sahipken şeker pancarı %24,99, buğday %17,81, arpa %11,55, durum buğdayı %7,85 oranında bir paya sahiptir.

Şekil 26: Yunak İlçesi Tahıllar ve Diğer Bitkisel Ürünler Üretim Miktarları, 2022 (Ton)



**Kaynak:** Türkiye İstatistik Kurumu, 2023.

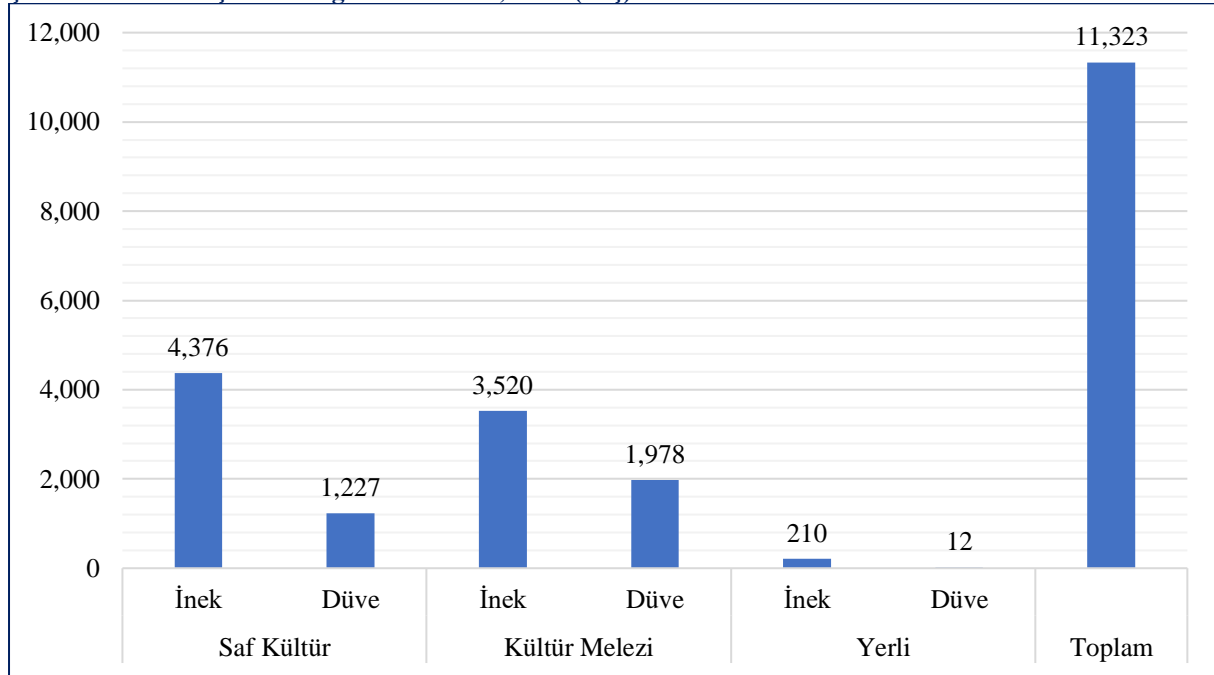
**Hayvansal Üretim** (Canlı hayvan sayıları, hayvansal üretim miktarları, arıcılık faaliyetleri, tavukçuluk, kırkılan hayvan sayısı, sağılan hayvan sayısı)

Yunak ilçesi 2022 yılı süt sığırları verileri aşağıdaki tabloda verilmiştir. Veriler incelendiğinde Yunak ilçesinde toplamda 11.323 süt sığırları bulunmaktadır. Toplam süt sığırları içerisinde %49,48 (5.603 baş) oranında saf kültür süt sığırları oluştururken %48,56 (5.498 baş) oranında kültür melezi süt sığırları oluşturmaktadır. Saf kültür süt sığırları içerisinde 4.376 baş inek bulunurken 1.227 baş düve bulunmaktadır. Kültür melezi süt sığırları içerisinde 3.520 baş inek bulunurken 1.978 baş düve bulunmaktadır. Yerli süt sığırları içerisinde 210 baş inek bulunurken 12 baş düve bulunmaktadır.

**Tablo 17: Yunak İlçesi Süt Sığırları Verisi ve İlçe Payı**

		<b>Yunak</b>	<b>Konya</b>	<b>İlçe Payı (%)</b>
<b>Saf Kültür</b>	İnek	4.376	314.738	1,39
	Düve	1.227	104.737	1,17
<b>Kültür Melezi</b>	İnek	3.520	71.701	4,91
	Düve	1.978	30.505	6,48
<b>Yerli</b>	İnek	210	7.056	2,98
	Düve	12	2.590	0,46

**Şekil 27: Yunak İlçesi Süt Sığırları Verileri, 2022 (Baş)**



**Kaynak:** Türkiye İstatistik Kurumu, 2023.

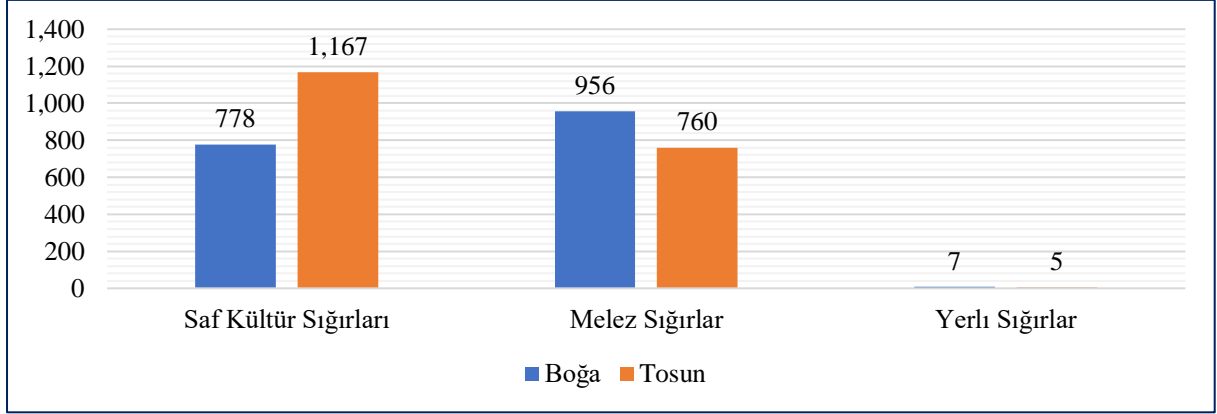
Yunak ilçesi 2022 sığır sayıları verileri aşağıdaki grafikte gösterilmiştir. Veriler incelendiğinde ilçede 1.741 boğa ve 1.932 tosun olmak üzere toplam 3.673 baş sığır bulunmaktadır. İlçede toplam 1.945 baş saf kültür sığır sayısı bulunurken bunun 778'ini boğa

ve 1.167'sini tosun oluşturmaktadır. İlçede toplam 1.716 baş melez sığır bulunurken bunun 956'sını boğa ve 760'ını tosun oluşturmaktadır.

**Tablo 18: Yunak İlçesi Sığır Sayıları ve İlçe Payı**

		Yunak	Konya	İlçe Pay (%)
Saf Kültür Sığır	Boğa	778	18.660	4,17
	Tosun	1.167	85.198	1,37
Melez Sığır	Boğa	956	9.236	10,35
	Tosun	760	30.595	2,48
Yerli Sığır	Boğa	7	887	0,79
	Tosun	5	2.991	0,17

**Şekil 28: Yunak İlçesi Sığır Sayı Verileri, 2022 (Baş)**



**Kaynak:** Türkiye İstatistik Kurumu, 2023.

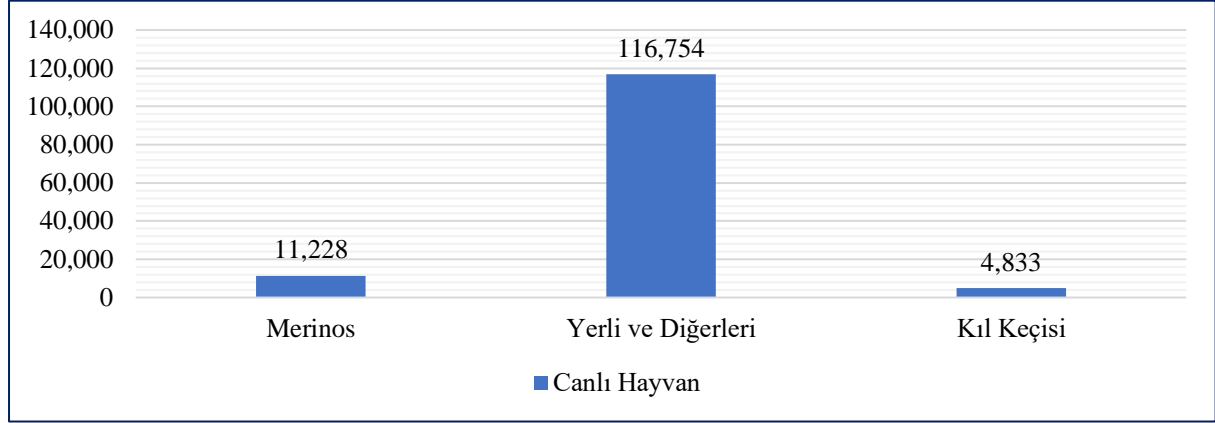
Yunak ilçesi 2022 yılı koyun ve keçi sayıları aşağıdaki grafikte verilmiştir. Veriler incelendiğinde Yunak ilçesinde 127.982 tane koyun bulunmaktadır. 127.982 tane koyun içerisinde %91,23'ü (116.754 tane) yerli ve diğerler koyunlardan oluşurken %8,77'si (11.228 tane) merinos koyunlarından oluşmaktadır. Ayrıca ilçede 4.833 tane kıl keçisi bulunmaktadır.

**Tablo 19: Yunak İlçesi Koyun ve Keçi Sayıları ve İlçe Payı**

	Yunak	Konya	İlçe Payı (%)
Merinos	11.228	396.195	2,83
Yerli ve Diğerleri	116.754	2.374.785	4,92
Kıl Keçisi	4.833	273.595	1,77

**Kaynak:** Türkiye İstatistik Kurumu, 2023.

Şekil 29: Yunak İlçesi Koyun ve Keçi Sayıları, 2022



**Kaynak:** Türkiye İstatistik Kurumu, 2023.

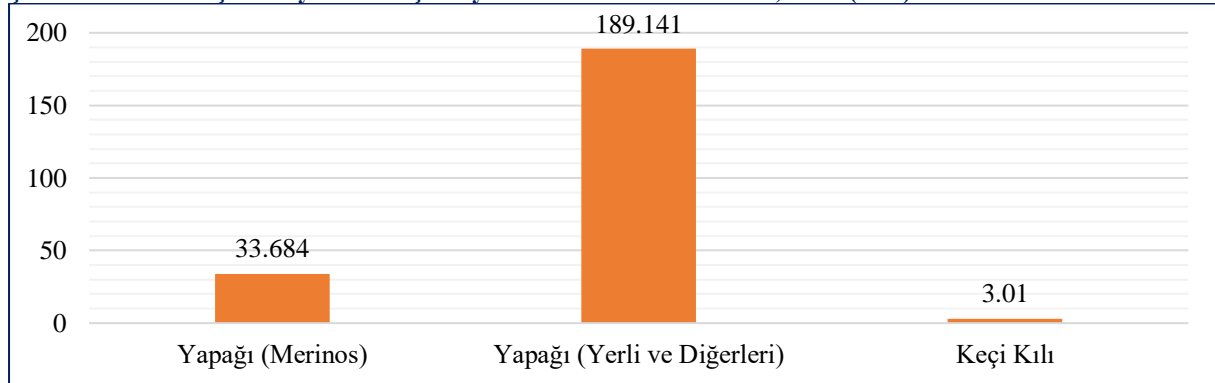
Türkiye İstatistik Kurumu'ndan alınan verilere göre Yunak ilçesinde 2022 yılında merinos koyundan 33,684 ton yapağı ve yerli koyundan ise 189,141 ton yapağı üretimi gerçekleşmiştir. İlçede keçi kılı üretimi ise 3,01 ton olarak gerçekleşmiştir.

İlçede gerçekleştirilen merinos yapağı üretimi Konya ilinin toplam üretimi içerisinde %2,83'lük bir paya sahipken, yerli yapağı üretimi ise Konya ilinin toplam üretimi içerisinde %4,92'lik bir paya sahiptir.

Tablo 20: Yunak İlçesi Koyun ve Keçi Hayvansal Üretim Miktarları ve İlçe Payı

	Yunak	Konya	İlçe Payı (%)
Yapağı (Merinos)	33,684	1188,585	2,83
Yapağı (Yerli ve Diğerleri)	189,141	3847,152	4,92
Keçi Kılı	3,01	195,974	1,54

Şekil 30: Yunak İlçesi Koyun ve Keçi Hayvansal Üretim Miktarları, 2022 (Ton)

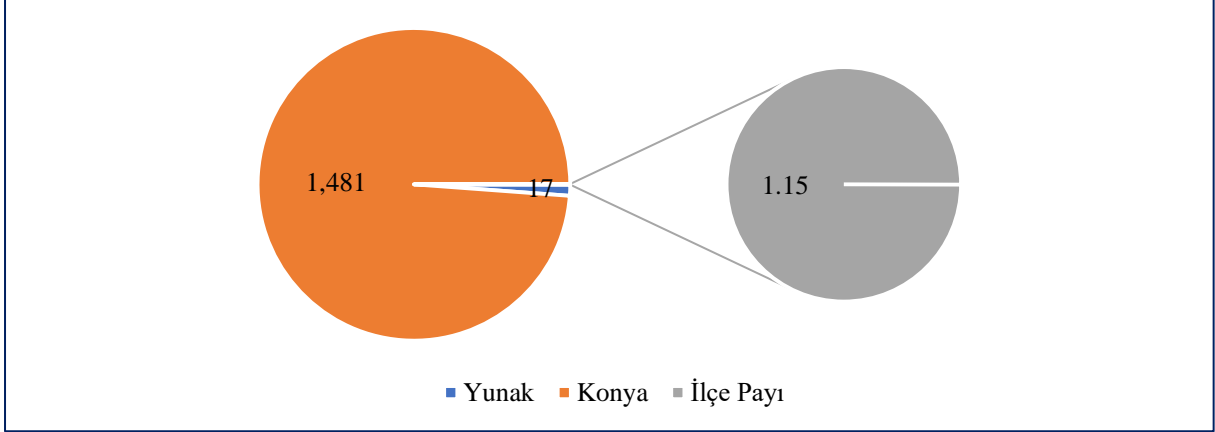


**Kaynak:** Türkiye İstatistik Kurumu, 2023.

### Arıcılık Faaliyetleri

Yunak ilçesinde 2022 yılında arıcılık faaliyeti yapan işletme sayısı 17'dir. Konya ilinde arıcılık faaliyeti yapan işletme sayısı ise 1.481'dir. Yunak ilçesinin Konya iline göre ilçe payı ise %1,15'dir.

Şekil 31: Yunak Arıcılık Faaliyeti Yapan İşletme Sayısı ve İlçe Payı



**Kaynak:** Türkiye İstatistik Kurumu, 2023.

Yunak ilçesinde 2022 yılında arı kovan sayısı 1.760 kovan bulunurken, toplam bal üretimi ise 13,177 tondur. İlçenin il bazında bal üretiminde payı ise %1'dir.

Tablo 21: Yunak İlçesi Arı Kovan Sayısı ve Doğal Bal Üretimi, 2022

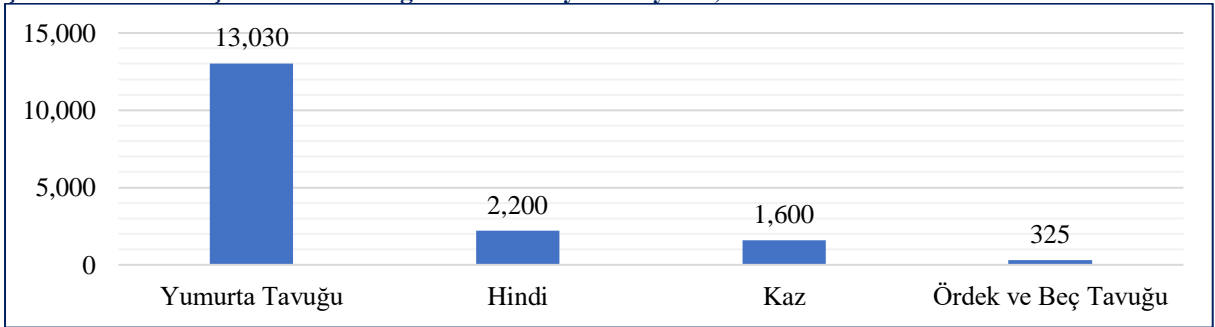
	Yunak	Konya	İlçe Payı (%)
Arılar (Kovan Sayısı)	1.760	134.122	1,31
Doğal Bal (Ton)	13,177	1322,044	1,00

**Kaynak:** Türkiye İstatistik Kurumu, 2023.

### Tavukçuluk ve Diğer Kümes Hayvanları

Yunak ilçesinde 2022 yılında toplam 13.030 yumurta tavuğu bulunurken 2.200 hindi, 1.600 kaz ve 325 ördek bulunmaktadır.

Şekil 32: Yunak İlçesi Tavuk ve Diğer Kümes Hayvan Sayıları, 2022

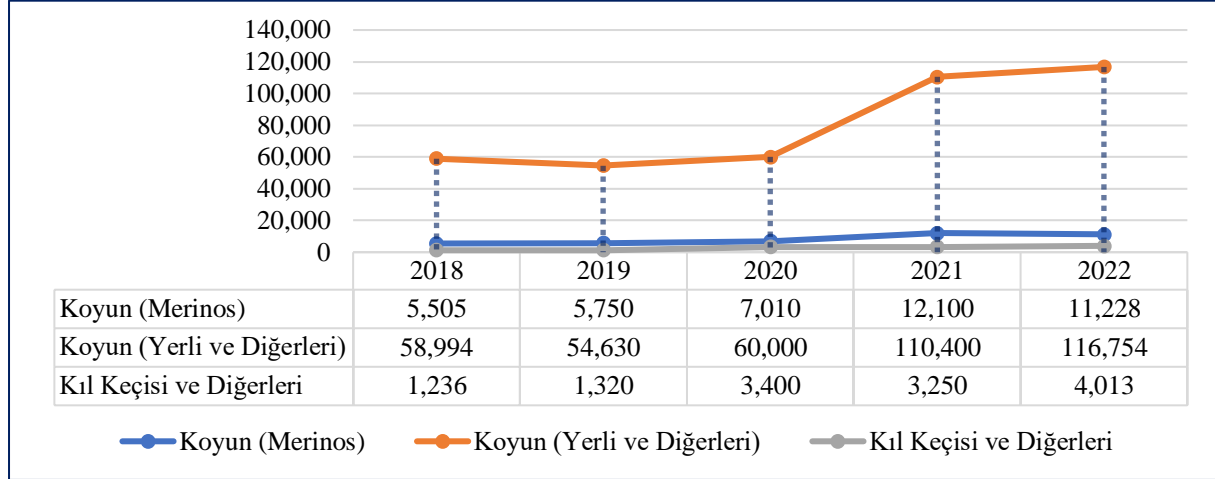


**Kaynak:** Türkiye İstatistik Kurumu, 2023.

### Kırkılan Hayvan Sayısı

Yunak ilçesinde yıllara göre kırkılan hayvan sayısı aşağıdaki grafikte verilmiştir. 2018 yılında merinos koyunda 5.505 hayvan kırkılırken 2022 yılında %103,96 oranında artış göstererek 11.228 hayvan sayısına ulaşmıştır. 2018 yılında yerli koyunda 58.994 hayvan kırkılırken 2022 yılında %97,91 oranında artış göstererek 116.754 hayvan sayısına ulaşmıştır.

Şekil 33: Yunak İlçesi Kırkılan Hayvan Sayısı (Baş)

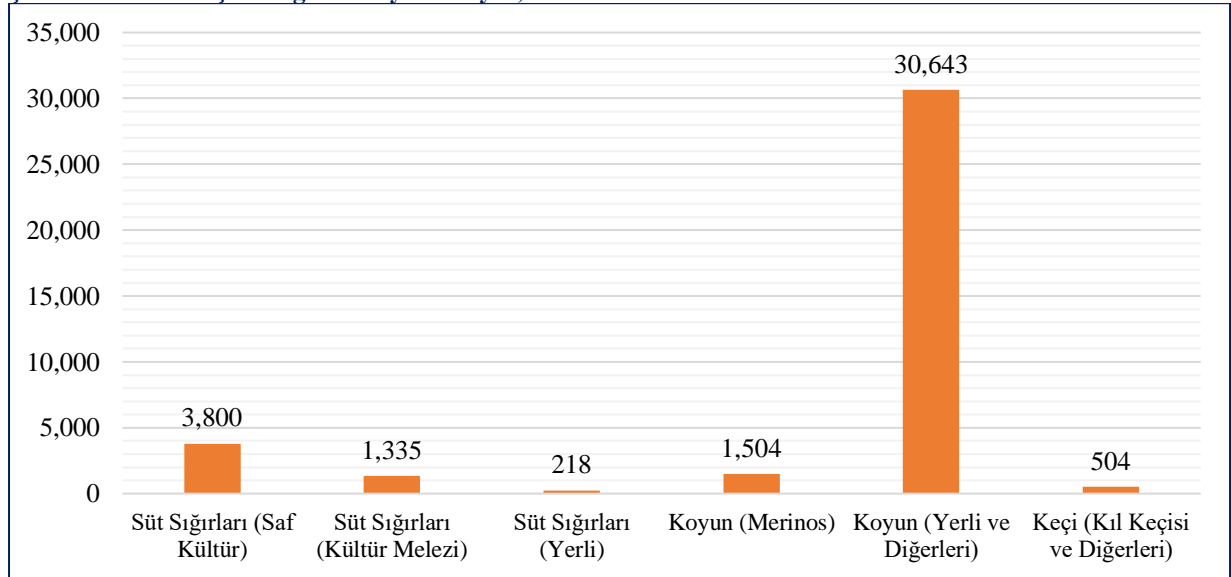


**Kaynak:** Türkiye İstatistik Kurumu, 2023.

### Sağılan Hayvan Sayısı

Yunak ilçesinde 2019 yılında sağılan hayvan sayıları aşağıdaki grafikte verilmiştir. Veriler incelendiğinde 2019 yılında ilçede en çok sağılan hayvan 30.643 ile yerli koyun olmuştur. 3.800 hayvan ile saf kültür süt sığırını ikinci sırada yer alırken, 1.504 hayvanla merinos koyun üçüncü sırada yer almaktadır.

Şekil 34: Yunak İlçesi Sağılan Hayvan Sayısı, 2019



**Kaynak:** Türkiye İstatistik Kurumu, 2023.

### Mevcut Durum, Eğilim ve Mekânsal Dağılım

- İlçede “meyveler, içecek ve baharat bitkileri” üretimi, 2022 yılında 4.390 dekar alanda üretim gerçekleştirilmiştir.
- İlçede sebze üretimleri, 2022 yılında 3.527 dekar alanda üretim gerçekleştirilmiştir.



- İlçede 2022 yılında nadasa bırakılan alan 21.500 dekadır.
- İlçede “tahıllar ve diğer bitkisel ürünlerin” üretimi 2022 yılında 1.057.210 dekar alanda gerçekleşmiştir.
- İlçede 2022 yılında en çok üretimi gerçekleştirilen bitkisel ürün 171.334 ton ile mısır olmuştur. 171.173 ton ile şeker pancarı ikinci sırada yer almaktadır.
- 2022 yılında en çok üretimi gerçekleştirilen sebze, 9.646 ton ile kuru soğan olmuştur.
- 2022 yılında en çok üretimi gerçekleştirilen meyve, 158 ton ile işlenmemiş anason olmuştur.
- İlçede 2022 yılında 5.603 baş saf kültür süt sığır, 5.498 baş kültür melezi süt sığır ve 222 yerli süt sığır olmak üzere toplamda 11.323 süt sığır bulunmaktadır.
- 2022 yılında ilçede 1.741 boğa ve 1.932 tosun olmak üzere toplam 3.673 baş sığır bulunmaktadır.
- Yunak ilçesinde 2022 yılında 127.982 tane koyun bulunmaktadır. 127.982 tane koyun içerisinde 116.754 tane yerli koyun, 11.228 tane merinos koyun bulunmaktadır.
- Yunak ilçesinde 2022 yılında merinos koyundan 33,684 ton yapağı ve yerli koyundan ise 189,141 ton yapağı üretimi gerçekleşmiştir. İlçede keçi kılı üretimi ise 3,01 ton olarak gerçekleşmiştir.
- Yunak ilçesinde 2022 yılında arıcılık faaliyeti yapan işletme sayısı 17’dir.
- Yunak ilçesinde 2022 yılında arı kovan sayısı 1.760 kovan bulunurken, toplam bal üretimi ise 13,177 tondur. İlçenin il bazında bal üretiminde payı ise %1’dir.
- Yunak ilçesinde 2022 yılında toplam 13.030 yumurta tavuğu bulunurken 2.200 hindi, 1.600 kaz ve 325 ördek bulunmaktadır.

### Öncelikli Çözülmesi Gereken Sorunlar ve Çözüm İçin Temel Araçlar

- **S1:** İlçede tarım alanlarının kullanımının yıllara göre azaldığı görülmektedir.  
**Ç1.1:** Parçalı tarım arazilerinin birleştirilmesi konusunda çalışmalar planlanmalıdır. İlçede tarımsal üretimde doğru ürünlerin kullanılması, akıllı sulama sistemleri, toprak kontrolü, ata tohumu kullanımı, makine-ekipman ve lojistik konusunda desteklerin verilmesi gerekmektedir.  
**Ç1.2.** Yunak’ta tarımsal ürünlerin işleneceği tesislerin (işleme paketleme tesisleri, kesimhane, kuluçkahane, soğuk hava deposu vb.) kurulması ve kapasitelerinin artırılması önemlidir. Yüksek katma değerli ürün üretilmesi, güvenilirliği ve çeşitliliğini artırmak amacıyla, iyi tarım uygulamaları, organik tarım, sözleşmeli üretim, kümelenme, araştırma, pazarlama ve markalaşma faaliyetleri desteklenmelidir.

**Ç1.3.** Tarımsal üretimde yenilenebilir enerji (GES) kaynaklarının kullanım imkânları ve potansiyeli araştırılmalıdır.

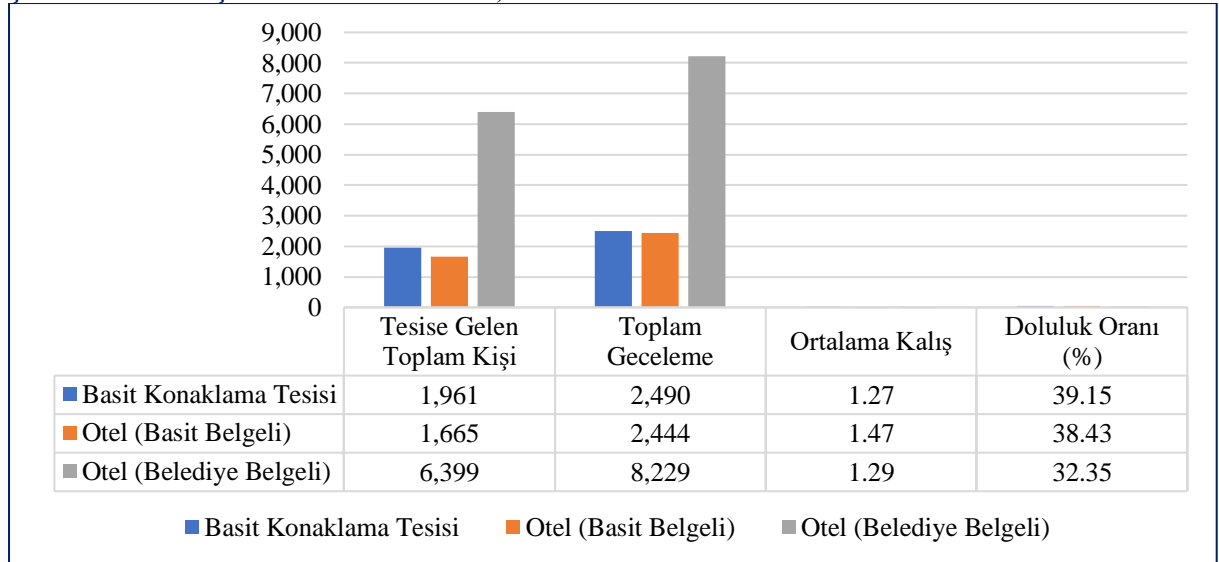
**Ç1.4.** Yöresel ürünler, coğrafi işaretli tarım ürünlerinin tanıtım, pazarlama ve markalaşmaya yönelik iyileştirmelerle ürün değeri artırılarak ticarete konu olması sağlanmalıdır.

**Ç1.5.** Başta kadın ve genç çiftçilere yönelik olmak üzere, üretim maliyetlerinin düşürülmesi, teknoloji kullanımı, kaliteli ve sağlıklı ürün üretimi konularında eğitim verilerek, yayım ve sertifika programları ile tarımsal becerinin geliştirilmesine yönelik kurslar düzenlenmelidir.

### 3.2. Turizm

2022 yılında Yunak ilçesinde yer alan konaklama tesislerine toplam 10.025 kişi gelmiştir. Tesislere gelen kişilerin %19,56'sı (1.961 kişi) basit konaklama tesislerinde, %16,61'i (1.665 kişi) otelde (basit belgeli) ve %63,83'ü (6.399 kişi) belediye belgeli otellerde kalmışlardır. İlçede yer alan konaklama tesislerine gelen kişilerin ortalama kalışları ise 1,34 ve tesislerin ortalama doluluk oranı ise %36,64'tür. Konaklama tesislerinde toplam geceleme verileri incelendiğinde ise basit konaklamalı tesislerde 2.490 geceleme, basit belgeli otellerde 2.444 geceleme ve belediye belgeli otellerde 8.229 geceleme yapıldığı görülmektedir.

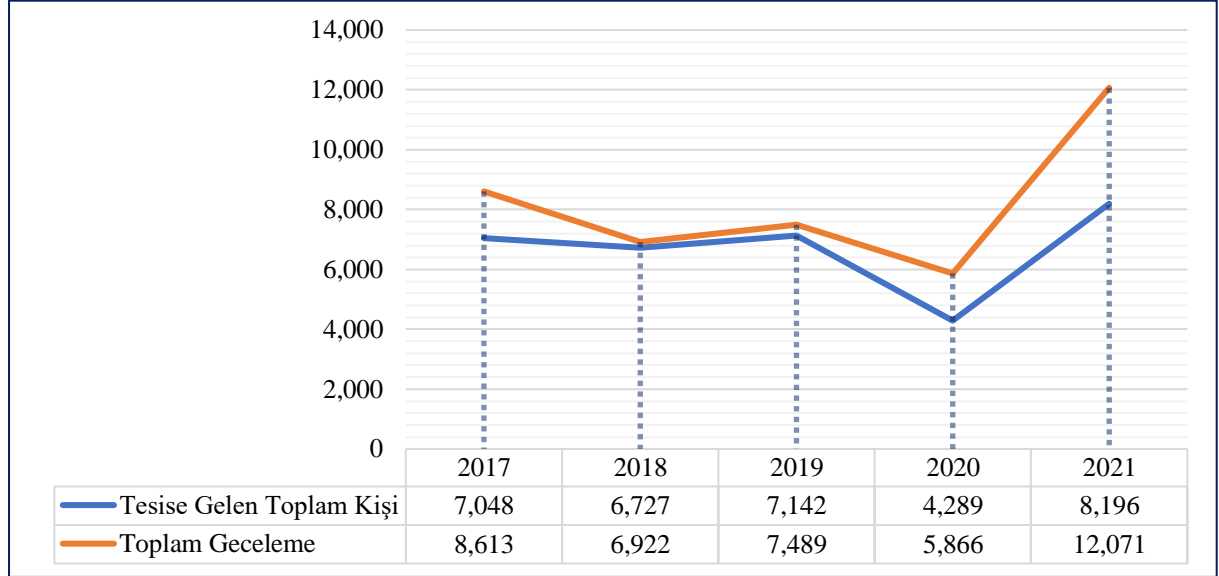
**Sekil 35: Yunak İlçesi Turizm İstatistikleri, 2022**



**Kaynak:** Kültür ve Turizm Bakanlığı, 2023.

Kültür ve Turizm Bakanlığı'ndan alınan verilere göre belediye belgeli tesislere gelen kişilerin yıllara göre sayıları aşağıdaki grafikte gösterilmektedir. Veriler incelendiğinde 2017 yılında 7.048 kişi tesise gelirken 2021 yılında %16,29 oranında artış göstererek 8.196 kişiye yükselmiştir.

Şekil 36: Yunak İlçesi Belediye Belgesi Tesisin Yıllara Göre Verileri



**Kaynak:** Kültür ve Turizm Bakanlığı, 2023.

Yunak ilçesinde yer alan sit alanları, tarihi yapılar ve tabiat alanları aşağıdaki tabloda verilmiştir. İlçede 20 tanesi I. Derece 3 tanesi II. Derece olmak üzere toplam 23 tane arkeolojik sit ve bir tane de mezarlık alanı bulunmaktadır. İlçede sit alanlarının yanı sıra tarihi camiler, çeşmeler, yeraltı sığınakları ve tabiat alanları da bulunmaktadır.

**Tablo 22: Yunak Turizm Envanteri Tablosu**

Varlık Adı	Varlık Türü	Varlık Yeri
<b>Sit Alanları</b>		
Adakasım Höyüğü (I. Derece Arkeolojik Sit Alanı)	Arkeolojik Sit	Yunak
Birimler Yaylası Tümülüs (I. Derece Arkeolojik Sit Alanı)	Arkeolojik Sit	Yunak
Eski Cami Tepesi Höyüğü (I. Derece Arkeolojik Sit Alanı)	Arkeolojik Sit	Yunak
Eski Mezarlık Höyüğü (I. Derece Arkeolojik Sit Alanı)	Arkeolojik Sit	Yunak
Hacıbekirin Höyüğü Tümülüsü (I. Derece Arkeolojik Sit Alanı)	Arkeolojik Sit	Yunak
İkiztepe Tümülüsü (I. Derece Arkeolojik Sit Alanı)	Arkeolojik Sit	Yunak
İmamoğlu Höyüğü (II. Derece Arkeolojik Sit Alanı)	Arkeolojik Sit	Yunak
Kale Höyük (I. Derece Arkeolojik Sit Alanı)	Arkeolojik Sit	Yunak
Kale Örenyeri (I. Derece Arkeolojik Sit Alanı)	Arkeolojik Sit	Yunak
Kale Tümülüsü (I. Derece Arkeolojik Sit Alanı)	Arkeolojik Sit	Yunak
Karahasanın Tümülüsü (I. Derece Arkeolojik Sit Alanı)	Arkeolojik Sit	Yunak
Kışla Yaylası Örenyeri (I. Derece Arkeolojik Sit Alanı)	Arkeolojik Sit	Yunak
Kızılkuyu Höyüğü (I. Derece Arkeolojik Sit Alanı)	Arkeolojik Sit	Yunak
Kömürlü Höyüğü Tümülüsü (I. Derece Arkeolojik Sit Alanı)	Arkeolojik Sit	Yunak
Mezarlık (II. Derece Arkeolojik Sit Alanı)	Arkeolojik Sit	Yunak
Mezarlık Tümülüsü (I. Derece Arkeolojik Sit Alanı)	Arkeolojik Sit	Yunak
Ufakpınarlar Tümülüsü (I. Derece Arkeolojik Sit Alanı)	Arkeolojik Sit	Yunak
Üçhöyük Tümülüsü (I. Derece Arkeolojik Sit Alanı)	Arkeolojik Sit	Yunak
Üçkuyu Höyüğü (I. Derece Arkeolojik Sit Alanı)	Arkeolojik Sit	Yunak
Yayla Höyüğü Tümülüsü (I. Derece Arkeolojik Sit Alanı)	Arkeolojik Sit	Yunak
Yeşiltepe Höyüğü (I. Derece Arkeolojik Sit Alanı)	Arkeolojik Sit	Yunak
Yol Ayrımı Tümülüsü (I. Derece Arkeolojik Sit Alanı)	Arkeolojik Sit	Yunak

Varlık Adı	Varlık Türü	Varlık Yeri
<b>Sit Alanları</b>		
Yunak Yaylası Höyüğü (II. Derece Arkeolojik Sit Alanı)	Arkeolojik Sit	Yunak
Eski Mezarlık	Mezarlık	Yunak
<b>Tarihi Yapılar</b>		
Merkez Camii (Yunak)	Cami	Yunak
Piribeyli Beldesi Merkez Camii	Cami	Yunak
Tarihi Çeşme	Çeşme	Yunak
Yeraltı Sığınakları	Sığınak	Yunak
<b>Tabiat Alanları</b>		
Taşkımlar Yaylası	Yayla	Yunak
Yunak Yaylası	Yayla	Yunak

**Kaynak:** Mevlana Kalkınma Ajansı

### **Mevcut Durum, Eğilim ve Mekânsal Dağılım**

- Yunak ilçesine 2022 yılında konaklama tesislerine toplam 10.025 kişi gelmiştir. Konaklama tesislerine gelenlerin %19,56'sı basit konaklama tesislerine, %16,61'i basit belgeli otellere ve %63,83'ü belediye belgeli otellerde kalmışlardır.
- İlçede yer alan konaklama tesislerin ortalama doluluk oranı %36,64'tür.
- İlçede 23 tane arkeolojik sit alanı ve bir tane de mezarlık alanı bulunmaktadır. Sit alanlarının yanı sıra tarihi camiler, çeşmeler, yeraltı sığınakları ve tabiat alanları bulunmaktadır.

### **Öncelikli Çözülmesi Gereken Sorunlar ve Çözüm İçin Temel Araçlar**

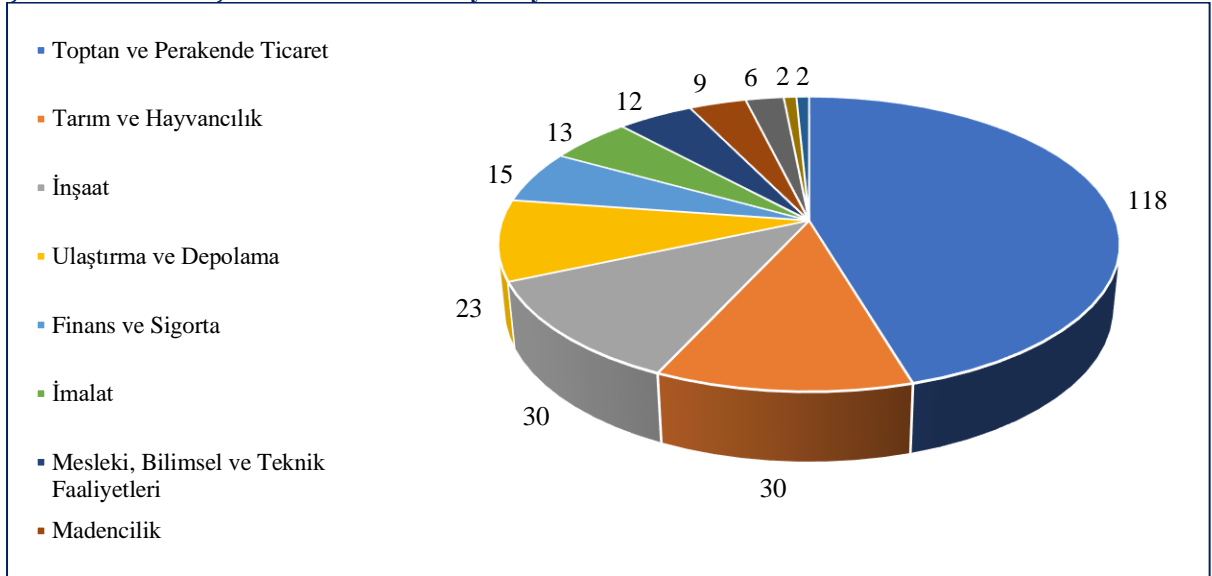
- **S1:** İlçede konaklama imkânları çok sınırlı olup, ilçede çalışan işçilerin ve kamu kurumu çalışanlarının bir bölümü Akşehir ilçesinde yaşamakta ve gününbirlik Yunak'a gidip gelmektedir.  
**Ç1.1:** İlçeye misafirhane, konukevi, otel gibi en az üç yıldızlı tesislerin kurulması desteklenmeli ve bu konuda etüt çalışmaları yapılmalıdır. Ayrıca ilçedeki mevcut tesislerin alt yapısı yenilenmelidir.
- **S2:** İlçede turizm faaliyetleri sınırlıdır.  
**Ç2.1.** Bölgedeki diğer ilçe ve iller ile işbirliği içinde turizm rotaları oluşturulmalıdır. Konya civarındaki turizm turlarına Yunak ilçesinin de dâhil edilmesi için çalışmalar yürütülmelidir. Tanıtım filmi, bilgilendirme broşürleri, tanıtım portalı hazırlanmalıdır. İlçedeki turizm çalışmalarının çeşitlendirilmesi ve bilinirliğinin artırılması için Yunak Turizm Stratejisi ve Yol Haritası hazırlanmalıdır.

### 3.3. Ekonomi

Yunak'ta işletmeler Akşehir Ticaret ve Sanayi Odası'ndan hizmet almaktadır. İlçede Akşehir Ticaret ve Sanayi Odası'nın temsilcisi bulunmaktadır. Akşehir Ticaret ve Sanayi Odası'ndan alınan bilgilere göre Yunak ilçesinde odaya bağlı 266 üye sayısı bulunmaktadır.

İlçede en fazla işletmeye sahip sektör 118 üye sayısı “toptan ve perakende ticaret” sektörüdür. 30 tane üye sayısı ile “tarım ve hayvancılık” ve “inşaat” sektörleri ikinci sırada yer alırken, 23 tane üye sayısı ile “ulaştırma ve depolama” sektörü üçüncü sırada yer almaktadır. Bunları sırasıyla; 15 üye sayısı ile “finans ve sigorta”, 13 üye sayısı ile “imalat”, 12 üye sayısı ile “mesleki, bilimsel ve teknik faaliyetleri”, 9 üye sayısı ile “madencilik” ve 6 üye sayısı ile “elektrik, gaz, buhar ve iklimlendirme üretimi ve dağıtımı” sektörleri takip etmektedir.

**Şekil 37: Yunak İlçesi Sektörlere Göre Üye Sayısı**



**Kaynak:** Akşehir Ticaret ve Sanayi Odası

İlçede öne çıkan sektörler ise “toptan ve perakende ticaret”, “tarım ve hayvancılık”, “inşaat”, “ulaştırma ve depolama” ve “finans ve sigorta” şeklindedir.

**Tablo 23: Yunak İlçesi Öne Çıkan Sektörler**

Sektör	Üye Dağılımına Göre Oranı (%)
Toptan ve Perakende Ticaret	44,36
Tarım ve Hayvancılık	11,28
İnşaat	11,28
Ulaştırma ve Depolama	8,65
Finans ve Sigorta	5,64
İmalat	4,89

**Kaynak:** Akşehir Ticaret ve Sanayi Odası

Yunak bölgesinde aktif 10 adet kapasite raporu bulunmakta olup bu kapasite raporları; 6 adet blok mermer, 2 adeti karma yem, 1 adet damperli ve dampersiz kamyon kasası, 1 adeti buğday, arpa, yem bezelyesi, macar fiği tohumu üzerine olduğu görülmektedir. Kapasite raporu aktif bulunan işletmelerde çalışan kişi sayısı toplam 92 kişi olarak belirlenmiştir.

**Tablo 24: Yunak İlçesi Kapasite Raporu Bulunan Üyelerin Üretimleri**

Üretim Konusu	Üretim
Blok Mermer Üretimi	91.601.200 Kg/Yıl
Karma Yem Üretimi	58.000.000 Kg/Yıl
Damperli ve Dampersiz Kamyon Kasası Üretimi	162 Adet/Yıl

**Kaynak:** Akşehir Ticaret ve Sanayi Odası

### **Mevcut Durum, Eğilim ve Mekânsal Dağılım**

- Yunak'ta işletmeler Akşehir Ticaret ve Sanayi Odası'ndan hizmet almaktadır.
- Yunak ilçesinde odaya bağlı 266 üye bulunmaktadır.
- İlçede en fazla işletmeye sahip sektör 118 üye sayısı ile “toptan ve perakende ticaret” sektörüdür.
- İlçede Organize Sanayi Bölgesi bulunmamaktadır.
- İlçede öne çıkan sektörler “toptan ve perakende ticaret”, “tarım ve hayvancılık”, “inşaat”, “ulaştırma ve depolama” ve “finans ve sigorta” şeklindedir.

### **Öncelikli Çözülmesi Gereken Sorunlar ve Çözüm İçin Temel Araçlar**

- **S1:** Yunak'ta sanayi alt yapısının güçlendirilmesi ve katma değerli üretimi sağlayacak tesisleşmenin yaygınlaştırılması gerekmektedir.

**Ç1.1:** Yunak Karma Organize Sanayi Bölgesi kurulması konusunda fizibilite çalışması gerçekleştirilmelidir. Organize Sanayi Bölgesi; altyapı, teknoloji ve finansal sınırlı erişimin yanı sıra altyapı eksikliği ve kurumsallaşma zayıflığından kaynaklanan yüksek üretim ve işlem maliyetleri gibi sanayileşme süreçlerini engelleyen kısıtlamaların üstesinden gelerek yatırım çekmeye, istihdam oluşturmaya ve ihracatı artırmaya yardımcı olmaktadır. OSB, ortak altyapı ve sistemler aracılığıyla üretim maliyetlerini düşürme fırsatı sunarken aynı zamanda atık geri dönüşümü, su yönetimi ve kaynak geri kazanımı dâhil olmak üzere malzeme, su ve enerji verimliliğinin artmasına da katkı sağlayacaktır. Özellikle Yeşil OSB'ler, kirliliğin önlenmesi, yenilenebilir enerji, endüstriyel simbiyoz ve diğer çevre yönetimi yöntem ve teknolojilerini uygulayarak kirliliği ve israfı daha da azaltacaktır. İlçede organize sanayi alanlarının tesis edilmesi; yatırımcıların alt bölge desteklerinden

faýdalanmalarını saęlayabilmektedir. OSB kurulması, yatırımcıları bölgeye çekmekte etkili araçlardan biri olacaktır.

**Ç1.2.** İşlenmemiş/yarı işlenmiş ürünleri, yem ürünlerini veya mermer ocakları gibi kaynakların katma değerli hale getirilmesi konusunda imalat sektörünü geliştirmek ve ekonomik değer katmak için uygun bir iş ortamının sağlanması gerekmektedir. Bu kapsamda da organize sanayi yapılanması kümeleşme ve ekonominin hammadde ve malzemelerinin işlenmek üzere sanayi alanına iletildiği ileri ve geri bağlantılar oluşturulmalıdır.

- **S2:** İlçede teknik elaman bulunmaması önemli bir zorluk oluşturmaktadır.

**Ç2.1:** İlçede sanayi kuruluşlarına insan kaynağı desteği sağlayacak, Mesleki Eğitim Merkezi kurulmalıdır. Yunak Karma OSB planlama sürecinde Teknik Kolej kurulması da planlanmalıdır. Özel sektörün mesleki ve teknik eğitimdeki payının artırılması amacıyla OSB'lerde kurulan özel mesleki ortaöğretim kurumlarına teşvik programları uygulanmaktadır.

### 4. Sonuç

Yerelde kalkınma, genellikle nispeten yalıtılmış ve seyrek nüfuslu kırsal alanlarda yaşayan insanların yaşam kalitesinin ve ekonomik refahının iyileştirilmesini içermektedir. Yunak ilçesinin kalkınması bugüne kadar tarım gibi arazi yoğun doğal kaynakların kullanılmasına odaklanmıştır. Ancak kırsal alanlar, küresel üretim ağlarındaki ve kentleşmedeki değişiklikler nedeniyle değişmektedir. Kırsal toplulukların kalkınmaya daha geniş bir perspektiften bakma ihtiyacı, yalnızca tarımsal veya kaynak bazlı işletmeleri teşvik etmek yerine, geniş bir yelpazedeki kalkınma hedeflerine daha fazla odaklanılmasına yol açmaktadır.

Yunak ilçesinin kalkınması için eğitim, girişimcilik, fiziki altyapı ve sosyal altyapı çok önemlidir. İlçenin kalkınması aynı zamanda yerel kaynaklı ekonomik stratejilere yapılan vurguyla da karakterize edilebilir. Gerçekleştirilen sosyal doku analizi, Yunak ilçesinin sosyal, kültürel, ekonomik konularda birçok iyileştirme alanlarına sahip olduğunu ortaya koymaktadır. İyileştirme alanlarının değerlendirilmesi ve sürdürülebilirliğinin sağlanması elbette kurumların, bölgede yaşayanların işbirliği, iş bölümü ile mümkündür.

Yunak ilçe nüfusu önümüzdeki yıllarda yaşlanma eğilimindedir. Bu nedenle yaşlı bireylere yönelik konut, gelir, kuşaklararası dayanışma, sosyal ilişkiler, toplumsal katılım, yaşlı güvenliği, bakım hizmetleri gibi hizmetlerin artırılması gerekmektedir. Bunun için yaşlı konuk evi, yaşlı parkı, ikinci bahar hobi merkezi gibi yaşlıların hareketliliklerinin ve sosyal hayata katılımının sağlanacağı tesislerin kurulması gerekmektedir. Yunak'ta çocuk bağımlılık oranı yıllara göre azalış gösterirken yaşlı bağımlılık oranı yıllara göre artış göstermektedir.

Yunak'ta sanayi alt yapısının güçlendirilmesi ve katma değerli üretimi sağlayacak tesisleşmenin yaygınlaştırılması gerekmektedir. Bu çerçevede Yunak Karma Organize Sanayi Bölgesi kurulması konusunda fizibilite çalışması gerçekleştirilmelidir.

İlçede şeker pancarının katma değerli üretime dönüştürülmesi konusunda çalışmalar gerçekleştirilmeli ve tesisleşme sağlanmalıdır. İlçede teknik elaman bulunması önemli bir zorluk oluşturmaktadır. Bu sebeple sanayi kuruluşlarına insan kaynağı desteği sağlayacak, OSB içerisinde Teknik Kolej planlanmalıdır.

İlçede konaklama imkânları çok sınırlı olup, ilçede çalışan işçilerin ve kamu kurumu çalışanlarının bir bölümü Akşehir ilçesinde yaşamakta ve günübirlik Yunak'a gidip gelmektedir. Bu sebeple misafirhane, konukevi, otel gibi en az üç yıldızlı tesislerin kurulması desteklenmeli ve bu konuda etüt çalışmaları yapılmalıdır. İlçede turizm rotaları oluşturulmalı ve tanıtım çalışmaları çeşitlendirilmelidir.



İlçede lojistik imkânlarının sınırlı olması ve diğer ilçelerle olan yol ağlarının zayıf olması sebebiyle ticaret hareketsiz kalmaktadır. Hem Konya hem de Ankara yönünde yol ağlarının genişletilmesi gerekmektedir. Belediye yol alt yapı çalışmaları için sıcak asfalt tesisi yapılmalıdır. Ayrıca ilçede kentsel hareketliliği sağlayacak bisiklet yolları yapılmalı ve bisiklet kullanımı ilçede yaygınlaştırılmalıdır.

İlçede sağlık kurumlarının alt yapıları ve kapasiteleri güçlendirilmelidir. Bölge halkında turizm, turist ve kültür elçiliği konusundaki bilinç zayıftır. Bu sebeple esnafa ve yerel halka turizm, hijyen, ağırlama ve iletişim konusunda eğitim, farkındalık çalışmaları gerçekleştirilmelidir.

Yerelde sosyal kalkınmanın sağlanmasında gençlerin ve kadınların etkisi büyüktür. Kadınların yöresel ürünlerin üretilmesi konusunda teşvik edilmesi önemlidir. Kadınların aktif olarak görev aldığı kadın kooperatiflerine destek ve eğitimler verilmelidir. Kadınların aktif iş hayatında yer almaları için ilçenin yöresel ürünlerinin yer aldığı “Yunak Yöresel Ürünler Çarşısı” kurulmalıdır. Ayrıca kurumsallaşmayı ve sürdürülebilirliği sağlamak için İlçe Hanımlar Lokali, Şehir Konağı, Konferans Salonu vb. tesisler inşa edilmelidir.

İlçeden göçünü önlemek ve tersine göçü sağlamak için ilçedeki sosyal donatıların ve etkinlik alanlarının (sinema, kafe, kütüphane) artırılması sağlanmalıdır. İlçedeki kültürel değerler ile tarihi eserleri, yeraltı zenginlikleri, mağaralar ve sit alanları turizme kazandırılmalı, bu konuda komşu ilçeleri ve Konya’yı da içerecek şekilde turizm rotaları oluşturulmalıdır. Ayrıca bungalov tarzı kamp alanları, park alanları, doğa ve mesire alanları planlanmalıdır.

Yunak ilçesi barındırdığı potansiyeli ile gelişmeye açıktır. Bu çerçevede ilçedeki sosyal alanların çeşitlendirilmesi, dezavantajlı grupların desteklenmesi ve üretim alt yapısının güçlendirilmesi gerekmektedir.

## 5. Kaynakça

Akşehir Ticaret ve Sanayi Odası. (tarih yok).

Atlas Big. (2023, 10 04). *Konya Yunak'ın Mahalleleri*. Atlas Big Web Sitesi: <https://atlasbig.com.tr/konya-yunakin-mahalleleri> adresinden alındı

Balmuk, Y. (2012). Konya Yunak Koşullarında İkinci Ürün Olarak Yetiştirilebilecek Silajlık Mısır Çeşitlerinin Verim ve Verim Özelliklerinin Belirlenmesi. *Gaziosmanpaşa Üniversitesi Fen Bilimleri Enstitüsü Tarla Bitkileri Anabilim Dalı Yüksek Lisans Tezi*, s. 15.

Climate Data. (2023, 09 09). *Yunak İklimi*. Climate Data Web Sitesi: <https://en.climate-data.org/asia/turkey/konya/yunak-19357/> adresinden alındı

Göç İdaresi Başkanlığı. (2023, 09 21). *Geçici Koruma*. Göç İdaresi Başkanlığı Web Sitesi: <https://www.goc.gov.tr/gecici-koruma5638> adresinden alındı

İçişleri Bakanlığı, Sivil Toplumla İlişkiler Genel Müdürlüğü. (2023, 09 25). *Sivil Toplumla İlişkiler Genel Müdürlüğü*. Derneklerin Faaliyet Alanlarına Göre Dağılımı: <https://www.siviltoplum.gov.tr/derneklerin-faaliyet-alanlarına-gore-dagilimi> adresinden alındı

Konya Büyükşehir Belediyesi. (2023, 10 04). Konya Ansiklopedisi: <https://www.konyapedia.com/makale/3650/yunak> adresinden alındı

Konya Ticaret Odası. (2023, 09 07). *Bilgi Bankası: Konya'nın İlçeleri*. Konya Ticaret Odası Web Sitesi: <https://www.kto.org.tr/bilgi-bankasi/konya/konya-ilceleri> adresinden alındı

Konya Yunak Toplum Sağlığı Merkezi. (2023). *Konya İl Sağlık Müdürlüğü* .

Mevlana Kalkınma Ajansı. (2019). *Yunak İlçe Raporu*. Konya: Mevlana Kalkınma Ajansı.

Milli Eğitim Bakanlığı. (2023, 09 18). *Okullar ve Diğer Kurumlar: Milli Eğitim Bakanlığı*. Milli Eğitim Bakanlığı Web Sitesi: <https://www.meb.gov.tr/baglantilar/okullar/?ILKODU=42&ILCEKODU=24> adresinden alındı

Milli Savunma Bakanlığı. (2023, 09 08). *İl ve İlçe Yüz Ölçümleri*. Milli Savunma Bakanlığı Harita Genel Müdürlüğü Web Sitesi: <https://www.harita.gov.tr/il-ve-ilce-yuzolcumleri> adresinden alındı

Sanayi ve Teknoloji Bakanlığı. (2017). *İllerin ve Bölgelerin Sosyo-Ekonomik Gelişmişlik Sıralaması Araştırması SEGE-2017*. Ankara: Kalkınma Ajansları Genel Müdürlüğü.

Türkiye İstatistik Kurumu. (2023, 09 19). *Haber Bülteni*. Türkiye İstatistik Kurumu Web Sitesi: <https://data.tuik.gov.tr/Bulten/Index?p=Kent-Kir-Nufus-Istatistikleri-2022-49755> adresinden alındı

Türkiye İstatistik Kurumu. (2023, 09 09). *Merkezi Dağıtım Sistemi*. Türkiye İstatistik Kurumu Merkezi Dağıtım Sistemi: <https://biruni.tuik.gov.tr/medas/?locale=tr> adresinden alındı

Ürün, A. K. (2023, 09 09). *Yunak*. Konya Ansiklopedisi Web Sitesi: <https://www.konyapedia.com/makale/3650/yunak> adresinden alındı

Yunak Hacı İzzet Baysal Devlet Hastanesi. (2023, 09 22). *Personellerimiz*. Yunak Hacı İzzet Baysal Devlet Hastanesi: <https://yunakdh.saglik.gov.tr/TR-981618/personellerimiz.html> adresinden alındı

Yunak Meslek Yüksekokulu. (2023, 09 18). *Meslek Yüksekokulumuz*. Selçuk Üniversitesi Yunak Meslek Yüksekokulu: [https://www.selcuk.edu.tr/Birim/meslek-yuksekokullari/yunak\\_myo/1872/meslek-yuksekokulumuz/37320](https://www.selcuk.edu.tr/Birim/meslek-yuksekokullari/yunak_myo/1872/meslek-yuksekokulumuz/37320) adresinden alındı

Yükseköğretim Kurulu. (2023, 09 30). *Öğrenci İstatistikleri*. Yükseköğretim Bilgi Yönetim Sistemi: <https://istatistik.yok.gov.tr/> adresinden alındı



Konevi Mah. Ferit Paşa Cad. No:18 Meram/KONYA

Tel: 0 (332) 236 32 90 – Faks: 0 (332) 236 46 91

E-posta: bilgi@mevka.org.tr | www.mevka.org.tr

**Kalkınma Ajansı Yayınları Bedelsizdir, Satılmaz**